

14

AO 246176

351/A/199-T

DAFTAR ISIAN 206

BADAN PERTANAHAN NASIONAL



SERTIPIKAT (TANDA BUKTI HAK)




KANTOR PERTANAHAN
KABUPATEN / KOTAMADYA

WONOSOBO.-

11	•	25	•	11	•	11	•	4	•	00016
----	---	----	---	----	---	----	---	---	---	-------

AO 246176

BADAN PERTANAHAN NASIONAL



SERTIPIKAT

HAK : PAKAJI No. 16

PROVINSI

KABUPATEN / KOTAMADYA : WONOSORO

KECAMATAN : MOJOTENGAH

DESA / KELURAHAN : KALITENEN

KANTOR PERTANAHAN
KABUPATEN / KOTAMADYA

WONOSORO

DAFTAR ISIAN 208

No. 155/A / 1971 / 192002

DAFTAR ISIAN 307


No. / 19

11 • 25 • 11 • 11 • 4 • 00016

PENDAFTARAN - PERTAMA

Halaman :

<p>a) HAK : PAFAI. No. : 16 Desa / Kel. : KALIDETER. Tgl. berakhirnya hak :</p>	<p>f) NAMA PEMEGANG HAK = PEMERINTAH DESA KALIDETER = Tanggal lahir / akta pendirian</p>
<p>b) NIB 11.25.19.11.00120. Letak Tanah Blok Kemiri / Sawah.</p>	
<p>c) ASAL HAK 1. Konversi / PERMO HAK YASAN C. 989. P. 70 a S.V. 2. Pemberian hak 3. Pemecahan / Pemisahan / Penggabungan bidang</p>	<p>g) PEMBUKUAN Wonosobo, Tgl. 6 - 3 - 2002 Kepala Kantor Pertanahan Kabupaten / Kotamadya WONOSOBO. ttd.</p>
<p>d) DASAR PENDAFTARAN 1. Daftar Isian 202 Tgl. : 29 - 5 - 1999. No. : 838 / A / 1999. 2. Surat Keputusan Tgl. No. 3. Permohonan Pemecahan / Pemisahan / Penggabungan bidang Tgl. No.</p>	<p>h) PENERBITAN SERTIPIKAT Wonosobo, Tgl. 6 - 3 - 2002 Kepala Kantor Pertanahan Kabupaten / Kotamadya WONOSOBO.</p>
<p>e) SURAT UKUR Tgl. : 20 - 9 - 2001. No. : 23/kalibeber/2001. Luas : 3.775.M2.</p>	<p>Ir. TJIPTADI, SH. NIP 010 166 138.</p>
<p>i) PENUNJUK Worksh. No.</p>	<p>Ir. TJIPTADI, SH. NIP 010 166 138.</p>



Handwritten signature and date: Ir. TJIPTADI, SH. 6-3-2002

A0 246176

DAFTAR ISI 2017

11 • 25 • 11 • 11 • 4 • 00016

NIB : 11.25.19.11.00120

SURAT UKUR

Nomor : 23/ Kaliber / 19 2001

SEBIDANG TANAH TERLEKAT DALAM

- Propinsi : Jawa Tengah
Kabupaten / Kotamadya : Wonorejo
Kecamatan : Mojotengah
Desa / Kelurahan : Kalibober
Peta : Nomor Peta Pendaftaran
Lembar : Kotak
Keadaan Tanah : Sebidang tanah pertanian terpa sawah

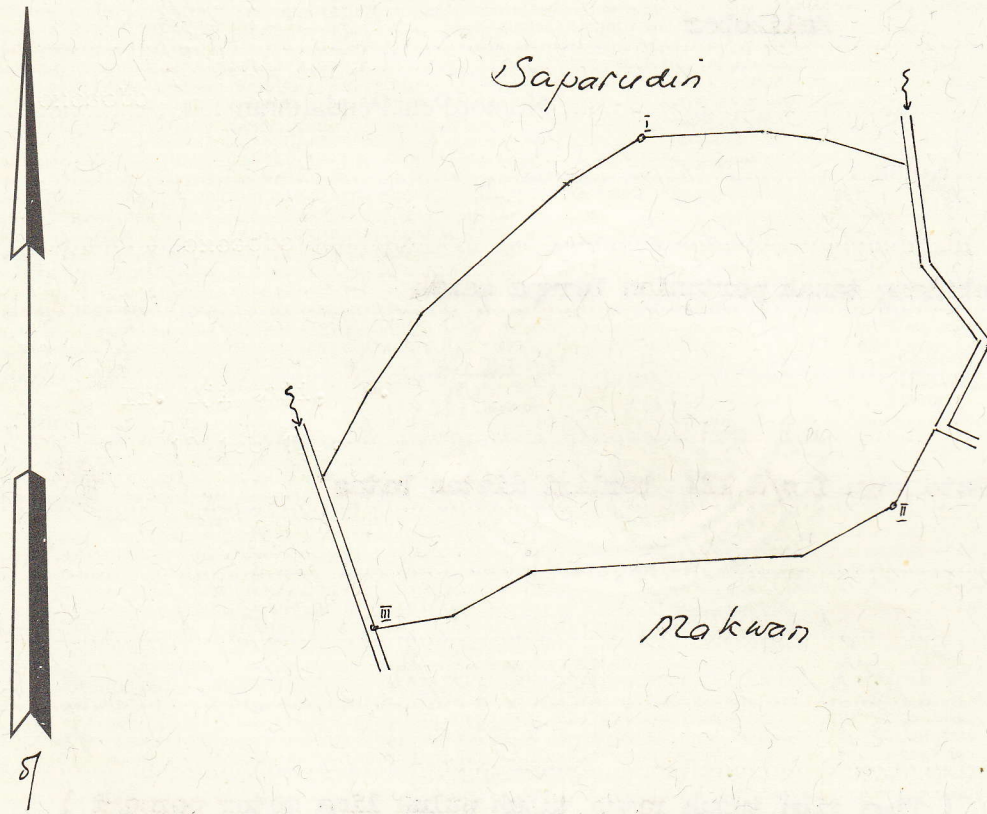


Tanda-tanda batas : Pato kayu 1 s/d III berdizi diatas batas

Luas : 3.775 M2. (Tiga ribu tujuh ratus tujuh puluh lima meter persegi)

Penunjukan dan penetapan batas : Oleh N. Sodik

SKALA 1 :1000.....



PENJELASAN : batas tanah ini

27104201

