

# KEMENTERIAN AGRARIA DAN TATA RUANG / BADAN PERTANAHAN NASIONAL REPUBLIK INDONESIA




## SERTIPIKAT (TANDA BUKTI HAK)

KANTOR PERTANAHAN  
KABUPATEN / KOTA

WONOSOBO

1 1 • 2 5 • 0 9 • 1 9 • 4 • 0 0 0 4 9

# KEMENTERIAN AGRARIA DAN TATA RUANG / BADAN PERTANAHAN NASIONAL REPUBLIC INDONESIA



## SERTIPIKAT

HAK : **PAKAI** No. **00049**

**PROVINSI** : **JAWA TENGAH**

**KABUPATEN / KOTA** : **WONOSOBO**

**KECAMATAN** : **WONOSOBO**

**D-E-S-A / KELURAHAN** : **KEJIWAN**

**KANTOR PERTANAHAN  
KABUPATEN / KOTA  
WONOSOBO**

DAFTAR ISIAN 307

No. **129295 / 2021**

DAFTAR ISIAN 208

No. **65045 / 2021**

1 1 • 2 5 • 0 9 • 1 9 • 4 • 0 0 0 4 9

**PENDAFTARAN - PERTAMA**

Halaman :

<p>a) HAK : <b>PAKAI</b>                  No. : <b>00049</b>                  Desa / Kel : <b>KEJIWAN</b>                  Tgl. berakhirnya hak :                  Untuk jangka waktu selama dipergunakan</p>	<p>f) NAMA PEMEGANG HAK  <b>PEMERINTAH KABUPATEN WONOSOBO</b>                  Tanggal lahir / akta pendirian</p>
<p>b) NIB <b>11250919.01363</b>                  Letak Tanah  <b>KEJIWAN</b></p> <p>c) ASAL HAK                  1. <del>Konversi</del>                  2. Pemberian Hak                  dari Tanah Negara Aset Pemerintah                  Kabupaten Wonosobo.                  3. Pemecahan / Pemisahan /                  Penggabungan bidang</p>	<p>g) PEMBUKUAN  <b>Wonosobo, 31-12-2021</b>                  Kepala Kantor Pertanahan                  Kabupaten / Kota  <b>Wonosobo</b>                  ttd</p>
<p>d) DASAR PENDAFTARAN                  1. Daftar Isian 202                  Tgl.                  No.                  2. Surat Keputusan <b>Kakantah</b>                  Tgl. <b>10/12/2021</b> <b>Kab. Wonosobo</b>                  No. <b>00110/SKHP/BPN-11.25/XII/2021</b>                  3. Permohonan Pemecahan /                  Pemisahan / Penggabungan bidang                  Tgl.                  No.</p>	<p>h) PENERBITAN SERTIPIKAT  <b>Wonosobo, 31-12-2021</b>                  Kepala Kantor Pertanahan                  Kabupaten / Kota  <b>Wonosobo</b> ✓                      ..... <b>SIYAMTO, A.Ptnh., M.Si.</b> .....                  NIP <b>19690718 198903 1 003</b></p>
<p>e) SURAT UKUR                  Tgl. <b>29/12/2021</b>                  No. <b>00828/Kejiwan/2021</b>                  Luas : <b>1.797 M<sup>2</sup></b></p>	<p>i) PENUNJUK                  - Dipergunakan untuk Sawah.                  - Hak Pakai ini tidak boleh dipergunakan untuk tujuan lain / dialihkan haknya tanpa persetujuan tertulis dari Kepala Kantor Pertanahan Kabupaten Wonosobo.</p>

1 1 • 2 5 • 0 9 • 1 9 • 4 • 0 0 0 4 9

NIB : 11250919.01363

SURAT UKUR

Nomor : 00828/Kejiwan/2021

SEBIDANG TANAH TERLETAK DALAM


Provinsi : JAWA TENGAH
Kabupaten / Kota : WONOSOBO
Kecamatan : WONOSOBO
Desa / Kelurahan : KEJIWAN
Peta : Pendaftaran Nomor Peta Pendaftaran : 49.1-36.068-14-6
Lembar : Kotak : B3
Keadaan Tanah : Sebidang tanah pertanian

Tanda-tanda batas : Telah terpasang sesuai dengan Peraturan Pemerintah Nomor 24 Tahun 1997 jo Peraturan Menteri Negara Agraria/ Kepala Badan Pertanahan Nasional Nomor 3 Tahun 1997 Pasal 22 Ayat 1.

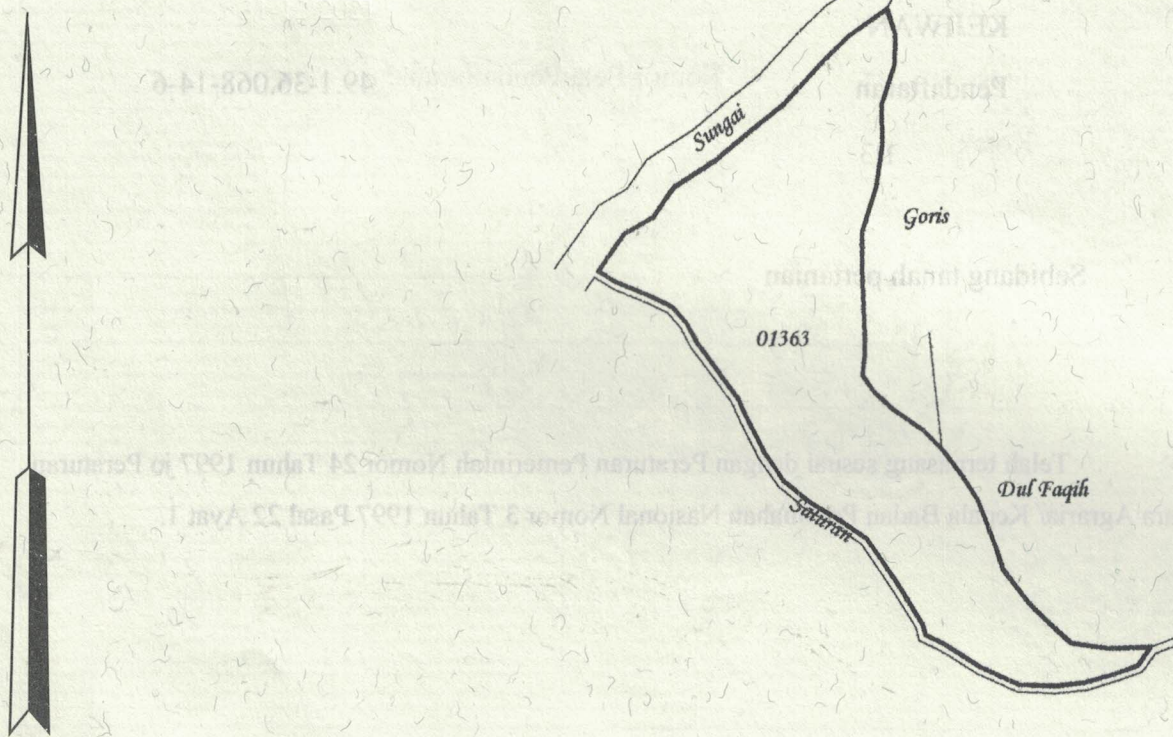
Luas : 1.797 m2 (Seribu Tujuh Ratus Sembilan Puluh Tujuh Meter Persegi)

Penunjukan dan penetapan batas : Batas-batas ditunjukkan oleh :
One Andang Wardoyo (pemohon/ kuasa pemohon) dan disetujui oleh pihak-pihak berbatasan.

Ditetapkan dan diukur oleh Dinta Avrila Pinandita



SKALA 1 : .....



Koordinat Titik Tengah : X=244640.0034 Y=689214.1679

PENJELASAN : .....

batas tanah ini

