

12

335/12/99

AO 246181

DAFTAR ISIAN 206

BADAN PERTANAHAN NASIONAL



SERTIPIKAT (TANDA BUKTI HAK)



KANTOR PERTANAHAN
KABUPATEN / KOTAMADYA

.....
W O N O S O D O

11	•	25	•	11	•	11	•	4	•	000	18
----	---	----	---	----	---	----	---	---	---	-----	----

AO 246181

BADAN PERTANAHAN NASIONAL



SERTIPIKAT

HAK : No. 18

PROPINSI

JAWA - TENGAH

KABUPATEN / KOTAMADYA

WOKOSORO

KECAMATAN

MOJOTENGAH

DESA / KELURAHAN

KALIPETER

KANTOR PERTANAHAN
KABUPATEN / KOTAMADYA

WOKOSORO

DAFTAR ISIAN 208

No. 157/A/DPN/19202



DAFTAR ISIAN 307

No. /19

11.25.11.11.4.00018

PENDAFTARAN- PERTAMA

Halaman :

<p>a) HAK : PAKAT. No. : 18 Desa / Kel. : KALIBEGER. Tgl. berakhirnya hak :</p>	<p>f) NAMA PEMEGANG HAK = PEMERINTAH DESA KALIDUTER = Tanggal lahir / akta pendirian</p>
<p>b) NIB 11.25.19.11.00114. Letak Tanah Kel. Kalibeber / Swah</p>	<p>g) PEMBUKUAN Wonosobo, Tgl. 6-7-2002 Kepala Kantor Pertanahan Kabupaten / Kotamadya WONOSOBO.</p>
<p>c) ASAL HAK 1. Konversi / PERIG HAK YASAN C. 1. P.53. S.II. 2. Pemberian hak 3. Pemecahan / Pemisahan / Penggabungan bidang</p>	<p>h) PENERBITAN SERTIPIKAT ttd. Ir. TUJPTADI, SH. NIP 010 166 138.</p>
<p>d) DASAR PENDAFTARAN 1. Daftar Isian 202 Tgl. : 29 - 5 - 1999. No. : 838 / A / 1999. 2. Surat Keputusan Tgl. No. 3. Permohonan Pemecahan / Pemisahan / Penggabungan bidang Tgl. No.</p>	<p> Tgl. 6-7-2002 Kepala Kantor Pertanahan Kabupaten / Kotamadya WONOSOBO.</p>
<p>e) SURAT UKUR Tgl. : 20 - 9 - 2001. No. : 17/Kalibeber/2001. Luas. : 2.940.M2.</p>	<p> Tgl. 6-7-2002 Kepala Kantor Pertanahan Kabupaten / Kotamadya WONOSOBO. Ir. TUJPTADI, SH. NIP 010 166 138.</p>
<p>i) PENUNJUK Warikh No.</p>	<p></p>

AO 246181

DAFTAR ISIAN 207

11 • 25 • 11 • 11 • 4 • 00018

NIB : 11.25.19.11.00114

SURAT UKUR

Nomor : 17/Kalibeber / 19 2001

SEBIDANG TANAH TERLETAK DALAM

Propinsi : Jawa Tengah

Kabupaten / Kotamadya : Wonorebo

Kecamatan : Mojotengah

Desa / Kelurahan : Kalibeber

Peta : Nomor Peta Pendaftaran :

Lembar : Kotak :

Keadaan Tanah : Sebidang tanah pertanian berupa sawah

Tanda-tanda batas : Patok kayu I s/d IV berdiri diatas batas

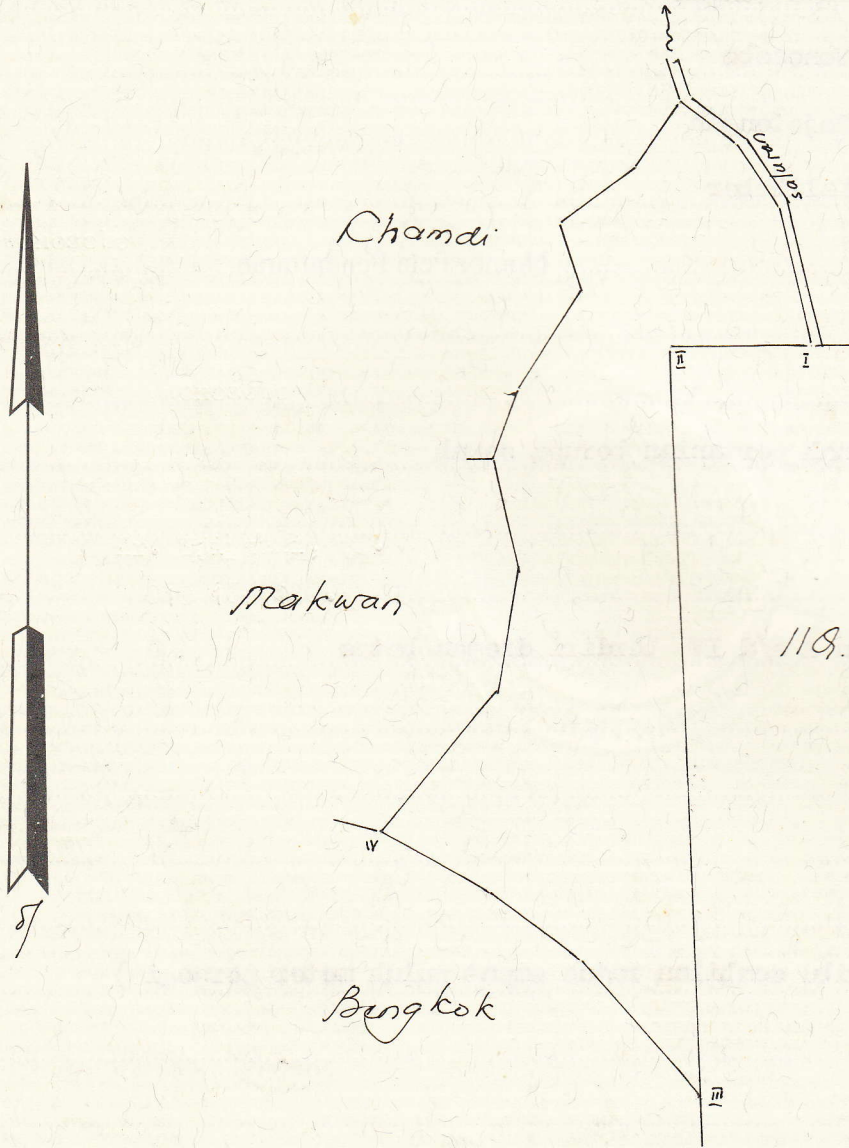


Luas : 2.940 M². (Dua ribu sembilan ratus empat puluh meter persegi)

Penunjukan dan penetapan batas : Oleh Nasihun (Perungkat Desa)

SKALA 1 :1000.....

131804 CA



PENJELASAN : batas tanah ini

131804 CA

