

21

340/A/09

-T-

AO 246165


DAFTAR ISI 206



BADAN PERTANAHAN NASIONAL



SERTIPIKAT (TANDA BUKTI HAK)




KANTOR PERTANAHAN
KABUPATEN / KOTAMADYA

W O K O S O B O

11 • 25 • 11 • 11 • 4 • 00009

AO 246165

BADAN PERTANAHAN NASIONAL



SERTIPIKAT

HAK : **PAKAI.** No. **9.**

PROPINSI : **JAWA - TENGAH.**

KABUPATEN / KOTAMADYA : **WONOSOBO.**

KECAMATAN : **MOJOTENGAH.**

D E S A / KELURAHAN : **KALITENGER.**

DAFTAR ISIAN 208

No. **819 / 4 / 1971** / 19 **2001**

DAFTAR ISIAN 307

No. / 19

**KANTOR PERTANAHAN
KABUPATEN / KOTAMADYA**

WONOSOBO.

11 • 25 • 11 • 11 • 4 • 00009

PENDAFTARAN - PERTAMA

Halaman :

<p>a) HAK : PAKAI No. : 9 Desa / Kel. : KALITEPER Tgl. berakhirnya hak :</p>	<p>f) NAMA PEMEGANG HAK = PEMERINTAH DESA KALITEPER Tanggal lahir / akta pendirian</p>
<p>b) NIB 11.25.19.11.00033 Letak Tanah Kaliteper / Sawah</p>	
<p>c) ASAL HAK 1. Konversi Irak yasan 0.950.P.59.S.II 2. Pemberian hak 3. Pemecahan / Pemisahan / Penggabungan bidang</p>	<p>g) PEMBUKUAN Worosobo, Tgl. 20 - 9 - 2001 Kepala Kantor Pertanahan Kabupaten / Kotamadya Worosobo ttd.</p>
<p>d) DASAR PENDAFTARAN 1. Daftar Isian 202 Tgl. : 29 - 5 - 1999 No. : 519/A/ 1999 2. Surat Keputusan Tgl. No. 3. Permohonan Pemecahan / Pemisahan / Penggabungan bidang Tgl. No.</p>	<p>h) PENERBITAN SERTIPIKAT Ir. TUJIPATI, SH. NIP 010 166 133 Worosobo, Tgl. 20 - 9 - 2001 Kepala Kantor Pertanahan Kabupaten / Kotamadya Worosobo</p>
<p>e) SURAT UKUR Tgl. : 17 - 11 - 1999 No. : 33/ TPK/ 1999</p>	

AO 246165

11.25.11.11.9.00009

DAFTAR ISIAN 207
NIB : 11.25.19.11.00033

SURAT UKUR

Nomor : 33/BPN / 19.94

SEBIDANG TANAH TERLETAK DALAM

Propinsi : Jawa Tengah.

Kabupaten / Kotamadya : Wonosobo.

Kecamatan : Mojotengah.

Desa / Kelurahan : Kalibeter.

Peta : Nomor Peta Pendaftaran

Lembar : Kotak :

Keadaan Tanah : Sebidang tanah pertanian.

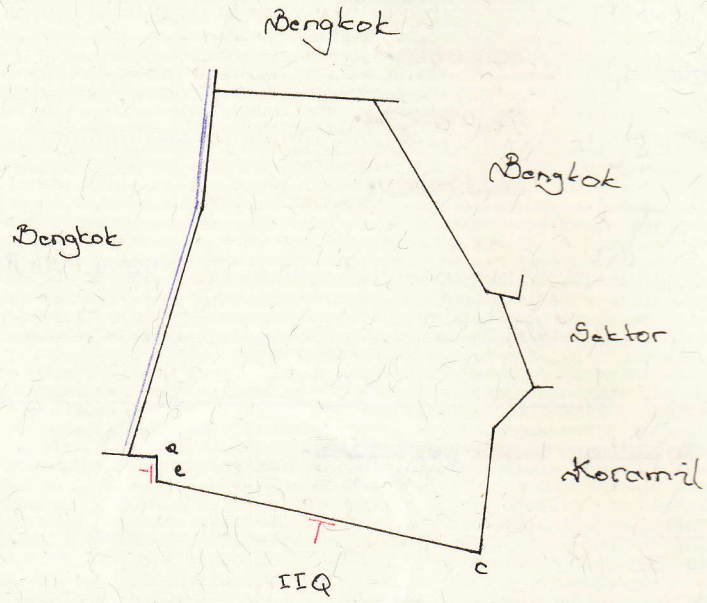
Tanda-tanda batas : Patok kayu I sd. IV berduri di atas batas.

Luas : 2.140 M2 (Dua ribu seratus empat puluh meter persegi.)

Penunjukan dan penetapan batas : Hasihin.



SKALA 1 :1000.....



PENJELASAN : batas tanah ini

2019/04/08

Hal lain - lain :

Daftar Isian 302 tgl.

25 - 3 - 1999

No.

594

Daftar Isian 307 tgl.

6 - 12 - 1999

No.

601/1002/1000/1999

UNTUK SERTIPIKAT

Wonosobo

Tgl. 17 - 11 - 1999

Wonosobo

Tgl. 20 - 9 - 2001

Kepala Seksi Pengukuran dan Pendaftaran Tanah

Kepala Kantor Pertanahan
Kabupaten / Kotamadya
Wonosobo

Kantor Pertanahan
Kabupaten / Kotamadya
Wonosobo

Ir. TULPTADI, SH.

010166138

Ir. AGUS SURABIO.

NIP

010111204

ttt.

Pemisahan

Lihat surat ukur

Penggabungan

Nomor

/ 19..... Nomor hak :

Pengganti

Dikeluarkan surat ukur

Tanggal

Nomor

Luas

Nomor
hak

Sisa luas

