


17
AO 246170

345/A/99

DAFTAR ISIAN 206

BADAN PERTANAHAN NASIONAL



SERTIPIKAT (TANDA BUKTI HAK)




KANTOR PERTANAHAN
KABUPATEN / KOTAMADYA

WONOSORO

11 • 25 • 11 • 11 • 4 • 00013

WONOSORO

BADAN PERTANAHAN NASIONAL



SERTIPIKAT

HAK : PAKAI. ✓ No. 13

PROPINSI : JAWA - TENGAH.

KABUPATEN / KOTAMADYA : WONOREJO.

KECAMATAN : MOJOTENGAH.

D.E.S.A/ KELURAHAN : KALITRETER.



DAFTAR ISIAN 208
No. 152/A / 90A / 192002

DAFTAR ISIAN 307
No. — / 19


**KANTOR PERTANAHAN
KABUPATEN / KOTAMADYA**

WONOREJO.

11 • 25 • 11 • 11 • 4 • 000 13

PENDAFTARAN - PERTAMA

Halaman :

<p>a) HAK : PAKAI. No. : 13 Desa / Kel. : KALIBEHER. Tgl. berakhirnya hak :</p>	<p>f) NAMA PEMEGANG HAK = PEMERINTAH DESA KALIBEHER = Tanggal lahir / akta pendirian --</p>
<p>b) NIB 11.25.19.11.00117. Letak Tanah Kel. Kalibeher / Sawah.</p>	
<p>c) ASAL HAK 1. Konversi / PEMEG HAK YASAN C. 2. P. 56. S.II. 2. Pemberian hak 3. Pemecahan / Pemisahan / Penggabungan bidang</p>	<p>g) PEMBUKUAN Wonosobo, Tgl. 6-3-2002 Kepala Kantor Pertanahan Kabupaten / Kotamadya WONOSOBO. itd.</p>
<p>d) DASAR PENDAFTARAN 1. Daftar Isian 202 Tgl. : 29 - 5 - 1999. No. : 838 / A / 1999.</p>	<p>..... Ir. TJIPTADI, SH. NIP 010 166 138.</p>
<p>2. Surat Keputusan Tgl. No. 3. Permohonan Pemecahan / Pemisahan / Penggabungan bidang Tgl. No.</p>	<p>h) PENERBITAN SERTIPIKAT Wonosobo, Tgl. 6-3-2002 Kepala Kantor Pertanahan Kabupaten / Kotamadya WONOSOBO.</p>
<p>e) SURAT UKUR Tgl. : 20 - 9 - 2001. No. : 20/Kalibeher/2001. Luas. : 3.790.M2.</p>	<p> Ir. TJIPTADI, SH. NIP 010 166 138.</p>
<p>i) PENUNJUK Warukh No.</p>	

11 • 25 • 11 • 11 • 4 • 00013

NIB : 11.25.19.11.00117

SURAT UKUR

Nomor : 20/ Kalibeber / 19 2001

SEBIDANG TANAH TERLETAK DALAM

Propinsi : Jawa Tengah

Kabupaten / Kotamadya : Wonorebo

Kecamatan : Mojotengah

Desa / Kelurahan : Kalibeber

Peta : Nomor Peta Pendaftaran :

Lembar : Kotak :

Keadaan Tanah : Sebidang tanah pertanian berupa sawah ✓

Tanda-tanda batas : Patok kayu I s/d IV beniri diatas batas

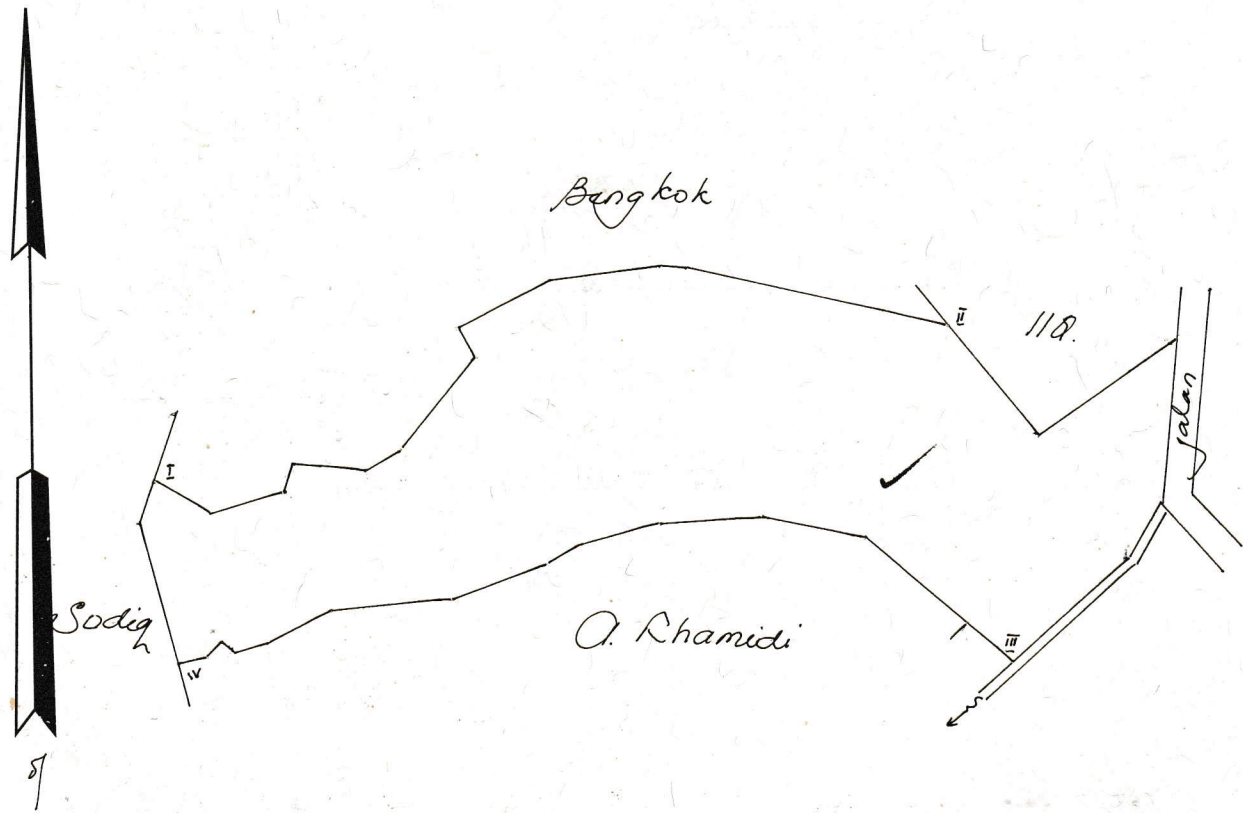


Luas : 3.790 M2. (Tiga ribu tujuh ratus sembilan puluh meter persegi)

Penunjukan dan penetapan batas : Oleh Kodiran (Perangant Desa)

2001 11 19

SKALA 1 :1000.....



PENJELASAN : batas tanah ini

07104204

Hal lain - lain :

Daftar Isian 302 tgl. 25 - 3 - 1999 No. 599
Daftar Isian 307 tgl. 3 - 11 - 2001 No. 117A / PPL / B/P / 2001

UNTUK SERTIPIKAT

Wonosobo Tgl. 20 - 9 - 19 2001

Wonosobo Tgl. 6 - 3 - 19 2002


Kepala Seksi Pengukuran dan Pendaftaran Tanah

Kepala Kantor Pertanahan
Kabupaten / Kotamadya
Wonosobo

Kantor Pertanahan
Kabupaten / Kotamadya
Wonosobo



Ir. Tjiptadi, SH.
NIP. 010 166 138.



ttd.

Ir. Agus Suharto.
NIP. 010 111 204.

Lihat surat ukur Pemisahan Nomor / 19..... Nomor hak :
Penggabungan
Pengganti

Dikeluarkan surat ukur		Luas	Nomor hak	Sisa luas
Tanggal	Nomor			

Sisanya diuraikan dalam surat ukur Nomor : / 19..... Nomor hak

010166138