

KEMENTERIAN AGRARIA DAN TATA RUANG /
BADAN PERTANAHAN NASIONAL
REPUBLIK INDONESIA



00416
303 21/01/2021 600
302 17/2/2020 55977


SERTIPIKAT
(TANDA BUKTI HAK)



KANTOR PERTANAHAN
KABUPATEN / KOTA
WONOSOBO

1 1 • 2 5 • 1 1 • 1 1 • 4 • 0 0 0 5 0

KEMENTERIAN AGRARIA DAN TATA RUANG /
BADAN PERTANAHAN NASIONAL
REPUBLIK INDONESIA



SERTIPIKAT

HAK : **PAKAI** No. **00050**

PROVINSI : **JAWA TENGAH**

KABUPATEN / KOTA : **WONOSOBO**

KECAMATAN : **MOJOTENGAH**

D E S A / KELURAHAN : **KALIBEBER**

**KANTOR PERTANAHAN
KABUPATEN / KOTA**

WONOSOBO

DAFTAR ISI AN 307
No. **2002 / 2021**

DAFTAR ISI AN 208
No. **1090 / 2021**

1 1 . 2 5 . 1 1 . 1 1 . 4 . 0 0 0 5 0

PENDAFTARAN - PERTAMA

Halaman :

<p>a) HAK : PAKAI No. : 00050 Desa / Kel : KALIBEBER Tgl. berlakunya hak : Untuk jangka waktu selama dipergunakan : 11251111.01805</p>	<p>f) NAMA PEMEGANG HAK : PEMERINTAH KABUPATEN WONOSOBO Tanggal lahir / akta pendirian :</p>
<p>b) NIB : Lokal Tanah : KALIBEBER</p>	<p>g) PEMBUKUAN : Wonosobo, 28/01/2021 Kepala Kantor Pertanahan Kabupaten / Kota Wonosobo</p>
<p>c) ASAL HAK : 1. Konversi 2. Pemberian Hak dari Tanah Negara Aset Pemerintah Kabupaten Wonosobo. 3. Pemecahan / Pemisahan / Penggabungan bidang</p>	<p>h) PENERBITAN SERTIPIKAT : Wonosobo, 28/01/2021 Kepala Kantor Pertanahan Kabupaten / Kota Wonosobo</p>
<p>d) DASAR PENDAFTARAN : 1. Daftar Isian 202 Tgl. : No. : 2. Surat Keputusan 20/01/2021 Tgl. : No. : 3. Permohonan Pemecahan / Pemisahan / Penggabungan bidang Tgl. : No. :</p>	<p>BUDIONO, A.Ptnh., M.H. NIP. 197004021989031003</p>
<p>e) SURAT UKUR : 22/01/2021 Tgl. : No. : Luas : 3.440 M²</p>	<p>BUDIONO, A.Ptnh., M.H. NIP. 197004021989031003</p>
<p>i) PENUNJUK : - Dipergunakan untuk Sawah. - Hak Pakai ini tidak boleh dipergunakan untuk tujuan lain / dialihkan haknya tanpa persetujuan tertulis dari Kepala Kantor Pertanahan Kabupaten Wonosobo.</p>	



AAS310032

DAFTAR ISIAN 207

NIB : 11251111.01805

1	2	5	1	1	1	1	4	0	0	0	5	0
---	---	---	---	---	---	---	---	---	---	---	---	---

SURAT UKUR

Nomor : 00416/Kalibeber/2021

SEBIDANG TANAH TERLETAK DALAM

Provinsi : **JAWA TENGAH**

Kabupaten / Kota : **WONOSOBO**

Kecamatan : **MOJOTENGAH**

Desa / Kelurahan : **KALIBEBER**

Peta : Pendaftaran **Nomor Peta Pendaftaran 49.1-36.068-14-9**

Lembar : Kotak : **A2**

Kadaan Tanah : **Sebidang tanah pertanian**

Tanda-tanda batas : **Telah terpasang sesuai dengan Peraturan Pemerintah Nomor 24 Tahun 1997 jo Peraturan**

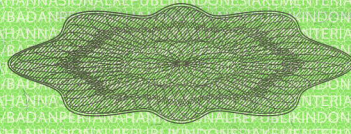
Menteri Negara Agraria/ Kepala Badan Pertanahan Nasional Nomor 3 Tahun 1997 Pasal 22 Ayat 1.

Luas : **3.440 m2 (Tiga Ribu Empat Ratus Empat Puluh Meter Persegi)**

Penunjukan dan penetapan batas : **Batas-batas ditunjukkan oleh :**

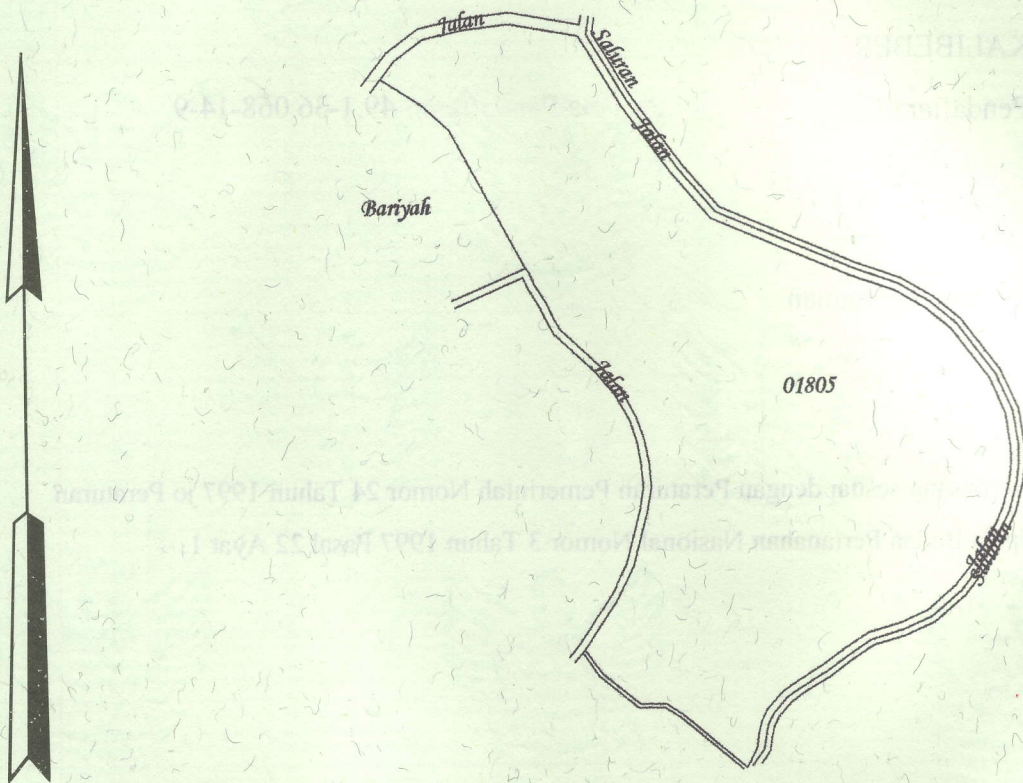
ONE ANDANG WARDOYO (pemohon/ kuasa pemohon) dan disetujui oleh pihak-pihak berbatasan.

Ditetapkan dan diukur oleh Dinta Avrila Pinandita.



1000

SKALA 1 :



Koordinat Titik Tengah : $X=244560.3743$ $Y=689622.8010$

PENJELASAN : batas tanah ini

