

AO 246167

312/A/99

DAFTAR ISI AN 206

BADAN PERTANAHAN NASIONAL



SERTIPIKAT (TANDA BUKTI HAK)




KANTOR PERTANAHAN
KABUPATEN / KOTAMADYA

WONOSOBO

11 • 25 • 11 • 11 • 4 • 000 19

AO 246167

BADAN PERTANAHAN NASIONAL



SERTIPIKAT

HAK : PAKAI. No. 19

PROPINSI

JAWA - TENGAH

KABUPATEN / KOTAMADYA : WONOSIDLO

WONOSIDLO

KECAMATAN

MOJOTENGAH

DESA / KELURAHAN

KALIDIPET

DAFTAR ISIAN 208

No. 158/A/901/19 2002

DAFTAR ISIAN 307

No. /19



KANTOR PERTANAHAN
KABUPATEN / KOTAMADYA

WONOSIDLO

11 • 25 • 11 • 11 • 4 • 00019

PENDAFTARAN - PERTAMA

Halaman :

<p>a) HAK : PAKAI. No. : 19 Desa / Kel. : KALIDETER. Tgl. berakhirnya hak :</p>	<p>f) NAMA PEMEGANG HAK = PEMERINTAH DESA KALIDETER Tanggal lahir / akta pendirian</p>
<p>b) NIB 11.25.19.11.00116. Letak Tanah Kel. Kalibcher / Sawah</p>	
<p>c) ASAL HAK 1. Konversi / PEREG HAK YASAN C. 1054. P.55. D.II. 2. Pemberian hak 3. Pemecahan / Pemisahan / Penggabungan bidang</p>	<p>g) PEMBUKUAN Worosobo, Tgl. 6-7-2002 Kepala Kantor Pertanahan Kabupaten / Kotamadya Worosobo. ttd.</p>
<p>d) DASAR PENDAFTARAN 1. Daftar Isian 202 Tgl. : 29 - 5 - 1999. No. : 838 / A / 1999. 2. Surat Keputusan Tgl. No. 3. Permohonan Pemecahan / Pemisahan / Penggabungan bidang Tgl. No.</p>	<p> Ir. TJIPTADI, SH. NIP. 010 166 138. h) PENERBITAN SERTIPIKAT Worosobo, Tgl. 6-6-2002 Kepala Kantor Pertanahan Kabupaten / Kotamadya Worosobo.</p>
<p>e) SURAT UKUR Tgl. : 20 - 9 - 2001. No. : 19/Kalibcher/2001. Luas. : 2037.M2.</p>	<p> Ir. TJIPTADI, SH. NIP. 010 166 138.</p>
<p>i) PENUNJUK Witirah No.</p>	

AO 246167

DAFTAR ISIAN 207

11.25.11.11.4.00019

NIB :11.25.19.11.00116

SURAT UKUR

Nomor : 19/ Kalibebor / 19 2001

SEBIDANG TANAH TERLETAK DALAM

Propinsi : Jawa Tengah

Kabupaten / Kotamadya : Wonorejo

Kecamatan : Mojotengah

Desa / Kelurahan : Kalibebor

Peta : Nomor Peta Pendaftaran :


Lembar : Kotak :

Keadaan Tanah : Sebidang tanah pertanian berupa sawah

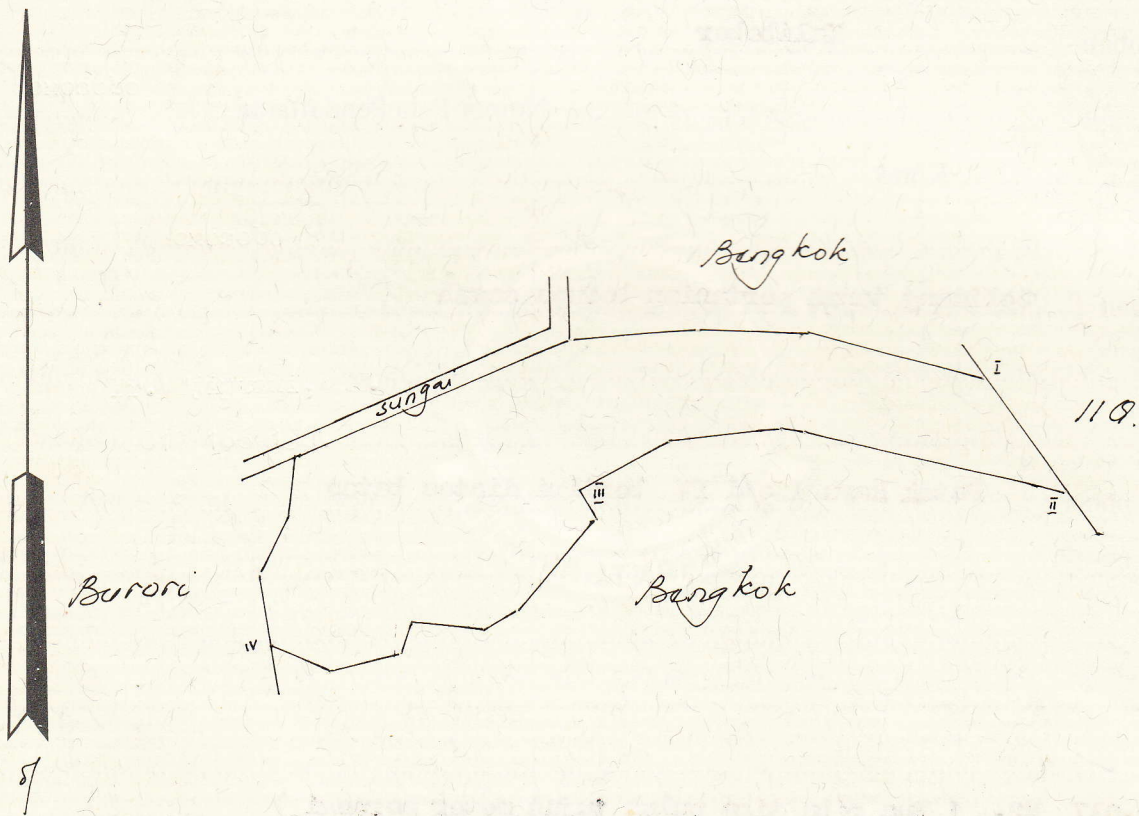
Tanda-tanda batas : Patah kayu I s/d IV berdiri diatas batas

Luas : 2.037 M2. (Dua ribu tiga puluh tujuh meter persegi)

Penunjukan dan penetapan batas : Oleh M. Nasihin (Perengket Desa)



SKALA 1 :1000.....



PENJELASAN : batas tanah ini

70124204

