

KEMENTERIAN AGRARIA DAN TATA RUANG / BADAN PERTANAHAN NASIONAL REPUBLIK INDONESIA




SERTIPIKAT (TANDA BUKTI HAK)

KANTOR PERTANAHAN
KABUPATEN / KOTA

WONOSOBO

1 1 • 2 5 • 0 9 • 1 8 • 4 • 0 0 0 7 6

KEMENTERIAN AGRARIA DAN TATA RUANG /
BADAN PERTANAHAN NASIONAL
REPUBLIK INDONESIA



SERTIPIKAT

HAK : **PAKAI** No. **00076**



PROVINSI : **JAWA TENGAH**

KABUPATEN / KOTA : **WONOSOBO**

KECAMATAN : **WONOSOBO**

D-E-S-A / KELURAHAN : **KALIANGET**

KANTOR PERTANAHAN
KABUPATEN / KOTA

WONOSOBO

DAFTAR ISIAN 307

No. **129308 / 2021**

DAFTAR ISIAN 208

No. **65058 / 2021**

1 1 • 2 5 • 0 9 • 1 8 • 4 • 0 0 0 7 6

PENDAFTARAN - PERTAMA

Halaman :

<p>a) HAK : PAKAI No. : 00076 Desa/ Kel : KALIANGET Tgl. berakhirnya hak : Untuk jangka waktu selama dipergunakan</p>	<p>f) NAMA PEMEGANG HAK PEMERINTAH KABUPATEN WONOSOBO Tanggal lahir / akta pendirian</p>
<p>b) NIB 11250918.03037 Letak Tanah KALIANGET</p>	
<p>c) ASAL HAK 1. Konversi 2. Pemberian Hak dari Tanah Negara Aset Pemerintah Kabupaten Wonosobo. 3. Pemecahan / Pemisahan / Penggabungan bidang</p>	<p>g) PEMBUKUAN Wonosobo, 31/12/2021 Kepala Kantor Pertanahan Kabupaten / Kota Wonosobo ttd</p>
<p>d) DASAR PENDAFTARAN 1. Daftar Isian 202 Tgl. No. 2. Surat Keputusan Kakantah Tgl. 17/12/2021 Kab. Wonosobo No. 00148/SKHP/BPN-11.25/XII/2021 3. Permohonan Pemecahan / Pemisahan / Penggabungan bidang Tgl. No.</p>	<p>SIYAMTO, A.Ptnh., M.Si..... NIP 19690718 198903 1 003 h) PENERBITAN SERTIPIKAT Wonosobo, 31/12/2021 Kepala Kantor Pertanahan Kabupaten / Kota Wonosobo</p>
<p>e) SURAT UKUR Tgl. 31/12/2021 No. 00964/Kalianget/2021 Luas : 2.236 M²</p>	<p>SIYAMTO, A.Ptnh., M.Si..... NIP 19690718 198903 1 003</p>
<p>i) PENUNJUK - Dipergunakan untuk Sawah. - Hak Pakai ini tidak boleh dipergunakan untuk tujuan lain / dialihkan haknya tanpa persetujuan tertulis dari Kepala Kantor Pertanahan Kabupaten Wonosobo.</p>	



1 1 • 2 5 • 0 9 • 1 8 • 4 • 0 0 0 7 6

NIB : 11250918.03037

SURAT UKUR

Nomor : 00964/Kalianget/2021

SEBIDANG TANAH TERLETAK DALAM

Provinsi : **JAWA TENGAH**

Kabupaten / Kota : **WONOSOBO**

Kecamatan : **WONOSOBO**

Desa / Kelurahan : **KALIANGET**

Peta : **Pendaftaran** Nomor Peta Pendaftaran : **49.1-36.068-14-6**

Lembar : **Kotak : B1**

Keadaan Tanah : **Sebidang tanah pertanian.**

Tanda-tanda batas : **Telah terpasang sesuai dengan Peraturan Pemerintah Nomor 24 Tahun 1997 jo Peraturan Menteri Negara Agraria/ Kepala Badan Pertanahan Nasional Nomor 3 Tahun 1997 Pasal 22 Ayat 1.**




Luas : 2236 m2 (Dua Ribu Dua Ratus Tiga Puluh Enam Meter Persegi)

Penunjukan dan penetapan batas : **Batas-batas ditunjukkan oleh :**

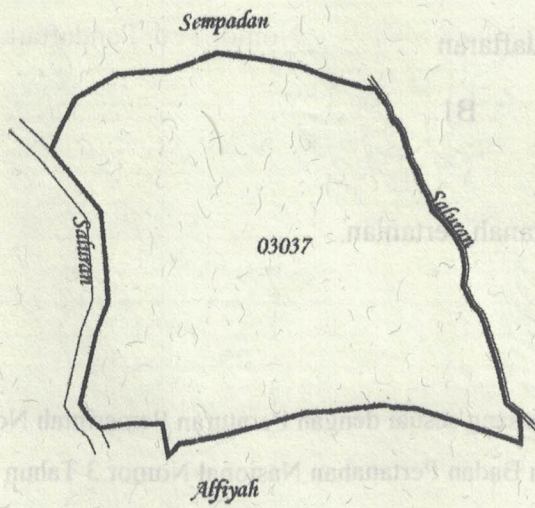
ONE ANDANG WARDOYO (pemohon/ kuasa pemohon) dan disetujui oleh pihak-pihak berbatasan.

Ditetapkan dan diukur oleh Widodo Juniarto, SH



1000

SKALA 1 :



Koordinat Titik Tengah : $X=244698.6192$ $Y=689099.2180$

PENJELASAN : batas tanah ini

Hal lain - lain: Surat Ukur ini merupakan kutipan dari peta bidang nomor 37/2021 NIB 11.25.09.18.03037

Tanggal 06/01/2021 desa/kelurahan Kalianget

Daftar Isian 303 tgl. 17/12/2021 No. 10008/2021

Daftar Isian 302 tgl. No.

Daftar Isian 307 tgl. 31/12/2021 No. 129204/2021

Tanggal Penomoran Surat Ukur

UNTUK SERTIPIKAT

Wonosobo, 31/12/2021

Wonosobo, 31/12/2021

Kepala Seksi Survei dan Pemetaan / Kepala Seksi Infrastruktur Pertanian



SIYAMTO, A.Ptnh., M.Si.

NIP 196907181989031003



Kantor Pertanahan Kabupaten / Kota Wonosobo

ttd

SARTONO, A.Ptnh., MM.

NIP 196906051989031004

Lihat Surat Ukur Pemisahan Penggabungan Pengganti

Nomor : Nomor Hak :

Dikeluarkan Surat Ukur		Luas	Nomor Hak	Sisa luas
Tanggal	Nomor			

Sisanya diuraikan dalam Surat Ukur Nomor : Nomor Hak :