

15

347/A/99 -T-

AO 246172

DAFTAR ISIAN 206

9

BADAN PERTANAHAN NASIONAL



SERTIPIKAT (TANDA BUKTI HAK)




KANTOR PERTANAHAN
KABUPATEN / KOTAMADYA

WONOSOBO.-

11	•	25	•	11	•	11	•	4	•	00015
----	---	----	---	----	---	----	---	---	---	-------

AO 246172

BADAN PERTANAHAN NASIONAL



SERTIPIKAT

HAK : MILIK. No. 15

PROPOSISI

KABUPATEN / KOTAMADYA :

KECAMATAN

DESA / KELURAHAN



WOKOSODO.

MOJOTENGAH.

KALIDENI.

DAFTAR ISIAN 208

No. 154 / A / 500 / 192002

DAFTAR ISIAN 307


No. / 19

KANTOR PERTANAHAN
KABUPATEN / KOTAMADYA

WOKOSODO.

11.25.11.11.4.00015

<p>a) HAK : MILIK. No. : 15 Desa / Kel. : KALIBETER. Tgl. berakhirnya hak :</p>	<p>f) NAMA PEMEGANG HAK = PEMERINTAH DESA KALIBETER = Tanggal lahir / akta pendirian :</p>
<p>b) NIB 11.25.19.11.00119. Letak Tanah Kel. Kalibeter / Sawah.</p>	<p>g) PEMBUKUAN Wonosobo, Tgl. 6-7-2002 Kepala Kantor Pertanahan Kabupaten / Kotamadya Wonosobo.</p>
<p>c) ASAL HAK 1. Konversi / PEREG HAK YASARI C. 1394. P. 4. S.II. 2. Pemberian hak 3. Pemecahan / Pemisahan / Penggabungan bidang</p>	<p>h) PENERBITAN SERTIPIKAT Wonosobo, Tgl. 6-7-2002 Kepala Kantor Pertanahan Kabupaten / Kotamadya Wonosobo. Ittd.</p>
<p>d) DASAR PENDAFTARAN 1. Daftar Isian 202 Tgl. : 29 - 5 - 1999. No. : 838 / A / 1999. 2. Surat Keputusan Tgl. No. 3. Permohonan Pemecahan / Pemisahan / Penggabungan bidang Tgl. No.</p>	<p>Ir. TJIPTADI, SH. NIP 010 166 138. Wonosobo, Tgl. 6-7-2002 Kepala Kantor Pertanahan Kabupaten / Kotamadya Wonosobo. Ir. TJIPTADI, SH. NIP 010 166 138.</p>
<p>e) SURAT UKUR Tgl. : 20 - 9 - 2001. No. : 22/Kalibeter/2001. Luas. : 4.400.M2.</p>	<p>Warakah No. Ir. TJIPTADI, SH. NIP 010 166 138.</p>
<p>i) PENUNJUK</p>	



AO 246172

DAFTAR ISIAN 207

11 • 25 • 11 • 11 • 4 • 00015

NIB : 11.25.19.11.00119

SURAT UKUR

Nomor **22/Kalibeber** / T9 **2001**

SEBIDANG TANAH TERLETAK DALAM

Propinsi : **Jawa Tengah**

Kabupaten / Kotamadya : **Wonorejo**

Kecamatan : **Mejotengah**

Desa / Kelurahan : **Kalibeber**

Peta : **Nomor Peta Pendaftaran**

Lembar : **Kotak**

Keadaan Tanah : **Sebidang tanah pertanian berupa sawah**

Tanda-tanda batas : **Patok kayu 1 s/d III bordir di atas batas**

Luas : **4.400 M2. (Empat ribu empat ratus meter persegi)**

Penunjukan dan penetapan batas : **Oleh Kodirin (Perungkit Desa)**



SKALA 1 : 1000

01/11/2014

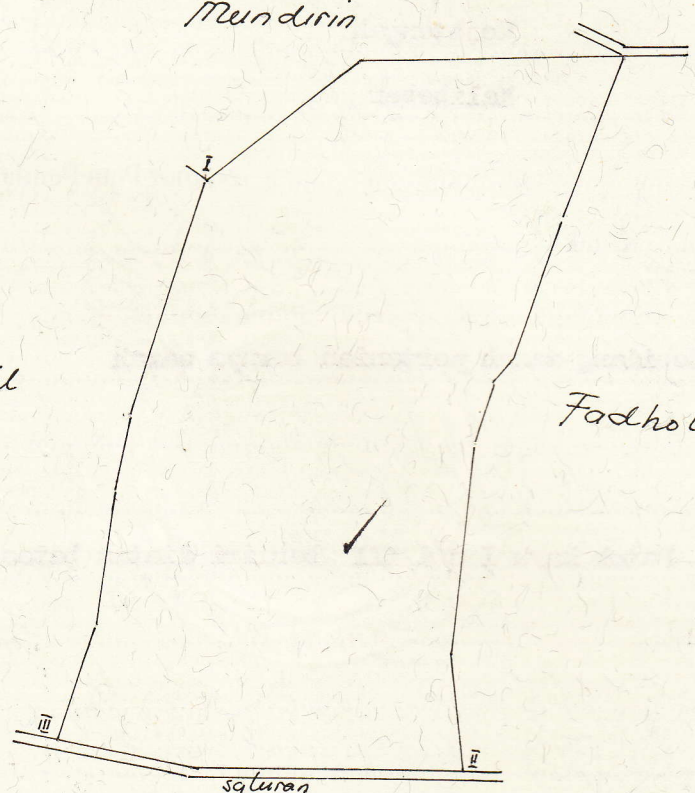


Rholil

Mundirin

Fadholi

saturan



PENJELASAN : batas tanah ini

01/11/2014

