

13

AO 246177

352/12/92 =T=

DAFTAR ISIAN 206



BADAN PERTANAHAN NASIONAL



SERTIPIKAT (TANDA BUKTI HAK)




KANTOR PERTANAHAN
KABUPATEN / KOTAMADYA

WONOSOBO.-

11	•	25	•	11	•	11	•	4	•	000	17
----	---	----	---	----	---	----	---	---	---	-----	----

AO 246177

BADAN PERTANAHAN NASIONAL



SERTIPIKAT

HAK : **PAKAT** No. **17**

PROPINSI :

KABUPATEN / KOTAMADYA :

KECAMATAN :

DESA / KELURAHAN :

**KANTOR PERTANAHAN
KABUPATEN / KOTAMADYA**

WONOSORO

DAFTAR ISIAN 208

No. **156/A/BPN** / 19**602**

DAFTAR ISIAN 307


No. / 19

11.25.11.11.4.00017

PENDAFTARAN - PERTAMA

Halaman :

<p>a) HAK : PAKAI. No. : 17 Desa / Kel. : KALIBEHER. Tgl. berakhirnya hak :</p>	<p>f) NAMA PEMEGANG HAK = PEMERINTAH DESA KALIDHEER Tanggal lahir / akta pendirian</p>
<p>b) NIB 11.25.19.11.00121. Letak Tanah Kel. Kalibeher / Sawah.</p>	
<p>c) ASAL HAK 1. Konversi / PIREG HAK YASAN C. 982. P.43. S.I. 2. Pemberian hak 3. Pemecahan / Pemisahan / Penggabungan bidang</p>	<p>g) PEMBUKUAN Wonosobo, Tgl. 6-3-2002 Kepala Kantor Pertanahan Kabupaten / Kotamadya WONOSOTO. ttd.</p>
<p>d) DASAR PENDAFTARAN 1. Daftar Isian 202 Tgl. : 29 - 5 - 1999. No. : 833 / A / 1999. 2. Surat Keputusan Tgl. No. 3. Permohonan Pemecahan / Pemisahan / Penggabungan bidang Tgl. No.</p>	<p>h) PENERBITAN SERTIPIKAT Ir. TJIPTADI, SH. NIP 010 166 138. Wonosoto, Tgl. 6-4-2002 Kepala Kantor Pertanahan Kabupaten / Kotamadya WONOSOTO.</p>
<p>e) SURAT UKUR Tgl. : 20 - 9 - 2001. No. : 24/Kalibeher/2001. Luas. : 2.830.M2.</p>	<p>Ir. TJIPTADI, SH. NIP 010 166 138.</p>
<p>i) PENUNJUK Warukh No.</p>	



AO 246177

DAFTAR ISIAN 207

11.25.11.11.4.00017

NIB : 11.25.19.11.00121

SURAT UKUR

Nomor : 24/ Kalibober / 19 2001

SEBIDANG TANAH TERLETAK DALAM

Propinsi : Jawa Tengah

Kabupaten / Kotamadya : Wonorejo

Kecamatan : Mojoagung

Desa / Kelurahan : Kalibober

Peta : Nomor Peta Pendaftaran

Lembar : Kotak

Keadaan Tanah : Sebidang tanah pertanian berupa sawah

Tanda-tanda batas : Patok kayu 10 x 10 cm berdiri di atas batas

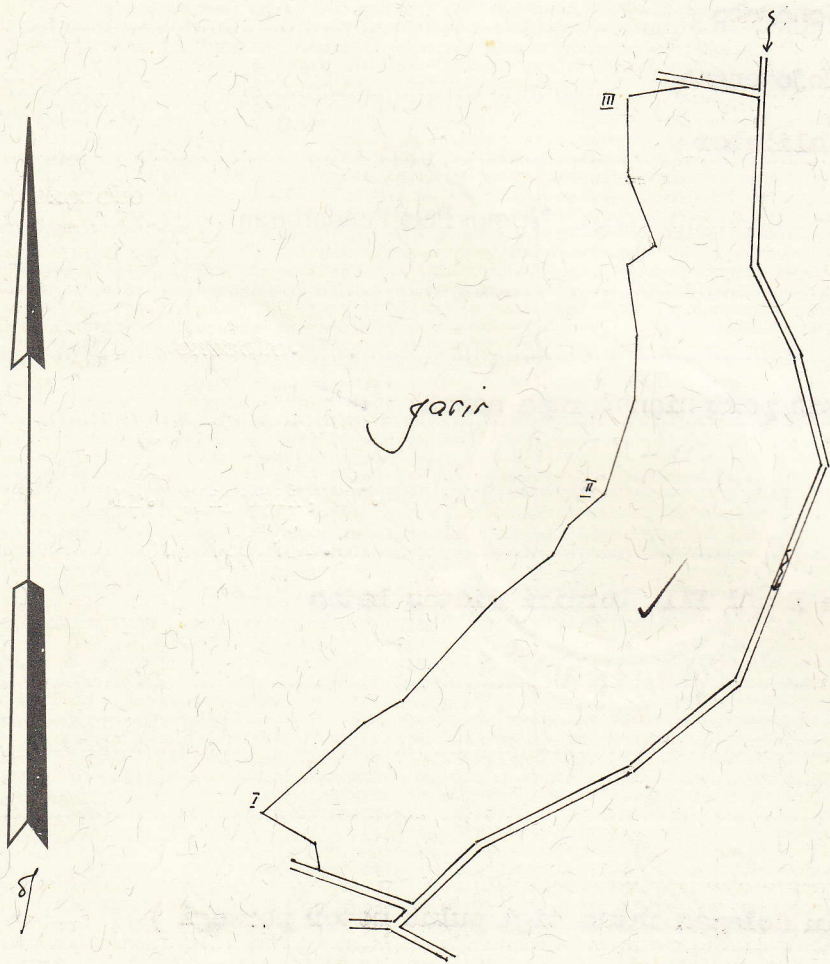
Luas : 2.830 M2. (Dua ribu delapan ratus tiga puluh meter persegi)

Penunjukan dan penetapan batas : Oleh Mualikin (Perangkat Desa)



SKALA 1 : 1000

LATITUD 04



PENJELASAN : batas tanah ini

WAWASAN

