


30/8/07

BADAN PERTANAHAN NASIONAL




SERTIPIKAT (TANDA BUKTI HAK)

KANTOR PERTANAHAN
KABUPATEN / KOTAMADYA

WONOSORO

11 • 25 • 11 • 11 • 4 • 00022

BADAN PERTANAHAN NASIONAL



SERTIPIKAT

HAK : **PAKAI** No. **22**

PROPINSI

JAWA TENGAH

KABUPATEN / KOTAMADYA

WONOSOBO

KECAMATAN

MOJOTENGAH

DESA / KELURAHAN

KALIBERER

DAFTAR ISIAN 307

No. **225/II/BPN** / 200...7.

DAFTAR ISIAN 208

No. **39/II/BPN** / 200...7.

**KANTOR PERTANAHAN
KABUPATEN / KOTAMADYA
WONOSOBO**

11 • 25 • 11 • 11 • 4 • 00022

PENDAFTARAN- PERTAMA

Halaman :

| | |
|---|--|
| <p>a) HAK : PAKAI No. : 22 Desa / Kel. : KALIBEBER Tgl. berakhirnya hak :</p> | <p>f) NAMA PEMEGANG HAK PEMERINTAH KABUPATEN WONOSOBO KABUPATEN WONOSOBO Tanggal lahir / akta pendirian</p> |
| <p>b) NIB 11.25.11.11.00378 Letak Tanah KALIBEBER</p> | |
| <p>c) ASAL HAK 1. Konversi / Penegasan Hak 2. Pemberian hak PAKAI 3. Pemecahan / Pemisahan / Penggabungan bidang</p> | <p>g) PEMBUKUAN Wonosobo Tgl. 16 - 2 - 2007. Kepala Kantor Pertanahan Kabupaten / Kotamadya Wonosobo ttd.</p> |
| <p>d) DASAR PENDAFTARAN 1. Daftar Isian 202 Tgl. No. 2. Surat Keputusan Tgl. 28 - 12 - 2006 No. 7-530.2-XII-II.25-9-2006 3. Permohonan Pemecahan / Pemisahan / Penggabungan bidang Tgl. 04 - 01 - 2007 No. 00030/2007</p> | <p>Drs. HARTANTO NIP 010 067 995 h) PENERBITAN SERTIPIKAT Wonosobo Tgl. 16 - 2 - 2007. Kepala Kantor Pertanahan Kabupaten / Kotamadya Wonosobo</p> |
| <p>e) SURAT UKUR Tgl. 15 - 01 - 2007 No. 354/KALIBEBER/2007 Luas. 1 620 m2</p> | <p>Drs. HARTANTO NIP 010 067 995</p> |
| <p>i) PENUNJUK</p> | |



11.25.11.11.4.00022

NIB : 11.25.11.11.00378

SURAT UKUR

Nomor 354 / Kalibeber / 2007 / 200

SEBIDANG TANAH TERLETAK DALAM

Propinsi : Jawa Tengah
Kabupaten / Kotamadya : Wonosobo
Kecamatan : Mojotengah
Desa / Kelurahan : Kalibeber
Peta : Peta pendaftaran Nomor Peta Pendaftaran : 49.1-36.068.14.5



Lembar : Kotak : C.D. 4

Keadaan Tanah : Sebidang tanah pertanian berupa tanah sawah.

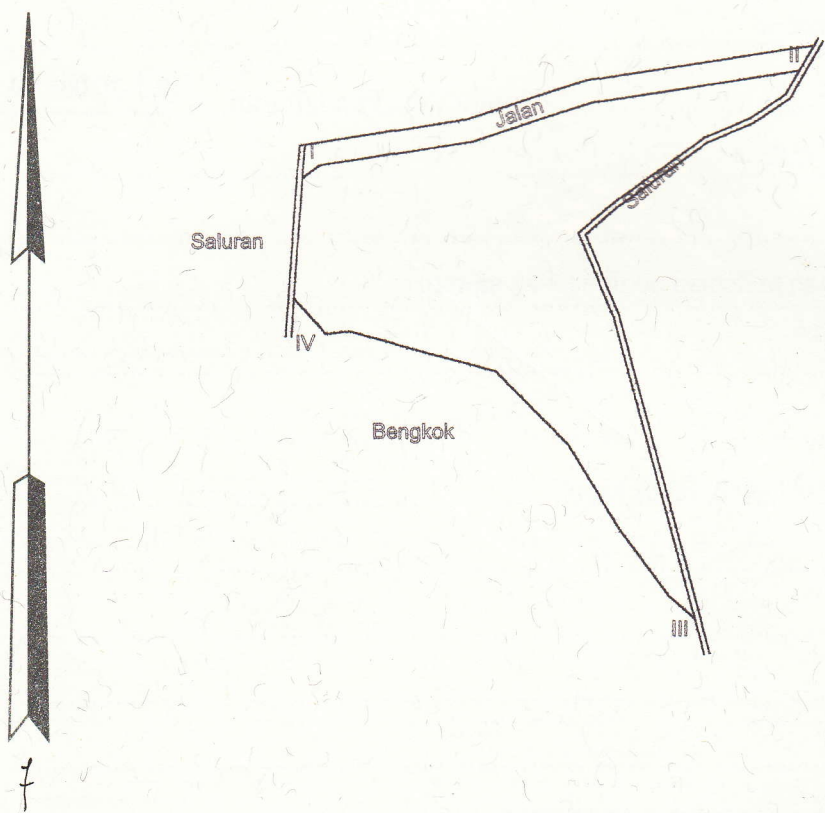
Tanda-tanda batas : Pada titik batas I s/d IV patok kayu

Luas : 1.620 M2 (Seribu enam ratus dua puluh meter persegi)

Penunjukan dan penetapan batas : Penunjuk batas oleh : Mustofa (Pemilik / Kuasa pemilik)



SKALA 1 : 1000



PENJELASAN : batas tanah ini

