


KEMENTERIAN AGRARIA DAN TATA RUANG /
BADAN PERTANAHAN NASIONAL
REPUBLIK INDONESIA




SERTIPIKAT
(TANDA BUKTI HAK)

KANTOR PERTANAHAN
KABUPATEN / KOTA

WONOSOBO

1 1 • 2 5 • 1 3 • 0 8 • 4 • 0 0 0 7 2

KEMENTERIAN AGRARIA DAN TATA RUANG / BADAN PERTANAHAN NASIONAL REPUBLIC INDONESIA



SERTIPIKAT

HAK : **PAKAI** No. **00072**



PROVINSI : **JAWA TENGAH**

KABUPATEN / KOTA : **WONOSOBO**

KECAMATAN : **KEJAJAR**

DESA / KELURAHAN : **KEJAJAR**

**KANTOR PERTANAHAN
KABUPATEN / KOTA**

WONOSOBO

DAFTAR ISI AN 307
No. **39117 / 2023**
DAFTAR ISI AN 208
No. **16854 / 2023**

1 1 • 2 5 • 1 3 • 0 8 • 4 • 0 0 0 7 2

PENDAFTARAN - PERTAMA

Halaman :

<p>a) HAK : PAKAI</p> <p>No. : 00072</p> <p>Desa / Kel. : KEJAJAR</p> <p>Tgl. berakhirnya hak : Untuk jangka waktu selama dipergunakan</p>	<p>f) NAMA PEMEGANG HAK</p> <p align="center">PEMERINTAH KABUPATEN WONOSOBO</p> <p>Tanggal lahir / akta pendirian</p>
<p>b) NIB 11251308.00570</p> <p>Letak Tanah KEJAJAR</p>	<p>g) PEMBUKUAN</p> <p align="center">Wonosobo, 04-07-2023</p> <p align="center">Kepala Kantor Pertanahan Kabupaten / Kota Wonosobo</p>
<p>c) ASAL HAK</p> <p>1. Konversi</p> <p>2. Pemberian Hak dari Tanah Negara Aset Pemerintah Kabupaten Wonosobo</p> <p>3. Pemecahan / Pemisahan / Penggabungan bidang</p>	<p align="center">.....AGUNG BASUKI, S.ST., M.H......</p> <p align="center">NIP 19770728 199803 1 005</p> <p align="center">.....AGUNG BASUKI, S.ST., M.H......</p> <p align="center">NIP 19770728 199803 1 005</p>
<p>d) DASAR PENDAFTARAN</p> <p>1. Daftar Isian 202</p> <p>Tgl.</p> <p>No.</p> <p>2. Surat Keputusan Kakantah</p> <p>Tgl. 23/06/2023 Kab. Wonosobo</p> <p>No. 69/HP/BPN-11.25/VI/2023</p> <p>3. Permohonan Pemecahan / Pemisahan / Penggabungan bidang</p> <p>Tgl.</p> <p>No.</p>	<p>h) PENERBITAN SERTIPIKAT</p> <p align="center">Wonosobo, 04-07-2023</p> <p align="center">Kepala Kantor Pertanahan Kabupaten / Kota Wonosobo</p>
<p>e) SURAT UKUR</p> <p>Tgl. 03/07/2023</p> <p>No. 00950/Kejajar/2023</p> <p>Luas : 455 M²</p>	<p align="center">.....AGUNG BASUKI, S.ST., M.H......</p> <p align="center">NIP 19770728 199803 1 005</p>
<p>i) PENUNJUK</p> <ul style="list-style-type: none"> - Dipergunakan untuk Kantor Kelurahan. - Hak Pakai ini tidak boleh dipergunakan untuk tujuan lain / dialihkan haknya tanpa persetujuan tertulis dari Kepala Kantor Pertanahan Kabupaten Wonosobo. 	



1 1 • 2 5 • 1 3 • 0 8 • 4 • 0 0 0 7 2

SURAT UKUR

Nomor : 00950/Kejajar/2023

SEBIDANG TANAH TERLETAK DALAM

Provinsi : **JAWA TENGAH**

Kabupaten / Kota : **WONOSOBO**

Kecamatan : **KEJAJAR**

Desa / Kelurahan : **KEJAJAR**

Peta : Pendaftaran Nomor Peta Pendaftaran : **49.1-37.070-06-7**

Lembar : Kotak : **E2**

Keadaan Tanah : **Sebidang tanah pekarangan diatasnya berdiri bangunan**

Tanda-tanda batas : **Telah terpasang sesuai dengan Peraturan Pemerintah Nomor 24 Tahun 1997 jo Peraturan**

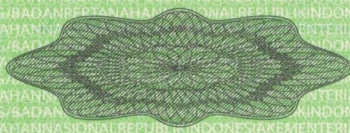
Menteri Negara Agraria/ Kepala Badan Pertanahan Nasional Nomor 3 Tahun 1997 Pasal 22 Ayat 1.

Luas : **455 m2 (Empat Ratus Lima Puluh Lima Meter Persegi)**

Penunjukan dan penetapan batas : **Batas-batas ditunjukkan oleh :**

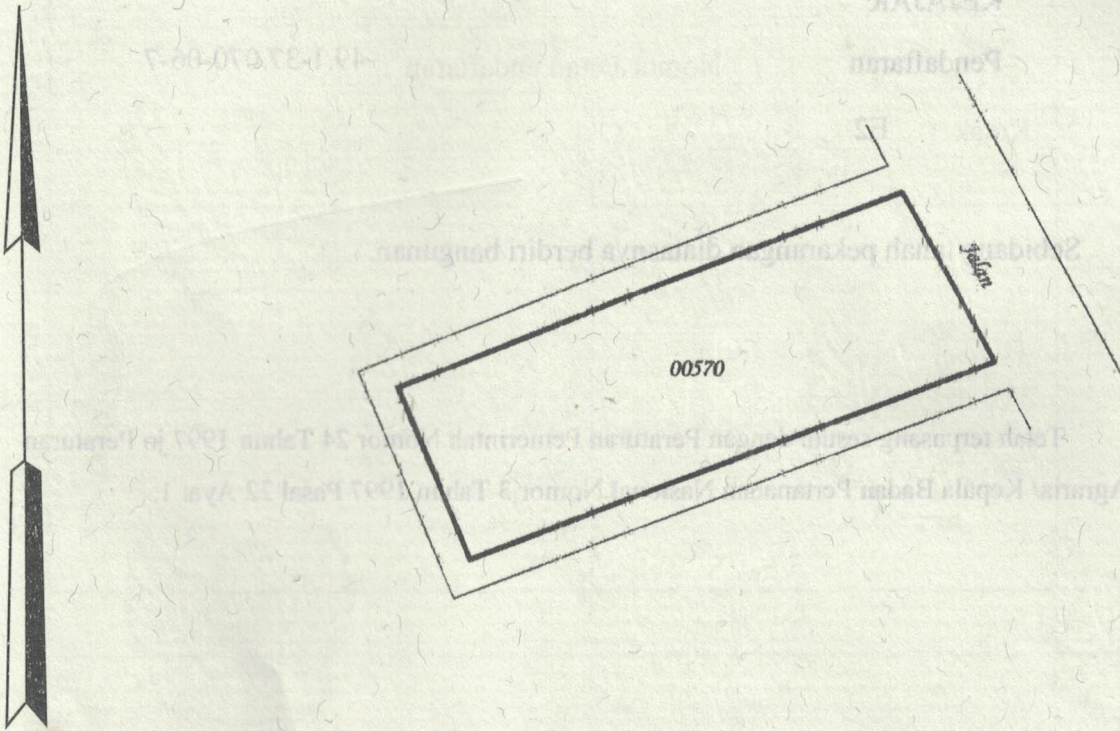
ONE ANDANG WARDOYO (pemohon/ kuasa pemohon) dan disetujui oleh pihak-pihak berbatasan

Ditetapkan dan diukur oleh Afrella Yumna Susani.



500

SKALA 1 :



Koordinat Titik Tengah : $X=249971.0190$ $Y=698641.5833$

PENJELASAN : batas tanah ini

