


# KEMENTERIAN AGRARIA DAN TATA RUANG / BADAN PERTANAHAN NASIONAL REPUBLIK INDONESIA



## SERTIPIKAT (TANDA BUKTI HAK)




**KANTOR PERTANAHAN  
KABUPATEN / KOTA**

**WONOSOBO**

1 1 • 2 5 • 1 3 • 0 8 • 4 • 0 0 0 7 0

KEMENTERIAN AGRARIA DAN TATA RUANG /  
BADAN PERTANAHAN NASIONAL  
REPUBLIC INDONESIA



SERTIPIKAT

HAK : PAKAI No. 00070

PROVINSI : JAWA TENGAH

KABUPATEN / KOTA : WONOSOBO

KECAMATAN : KEJAJAR

DESA / KELURAHAN : KEJAJAR

KANTOR PERTANAHAN  
KABUPATEN / KOTA

WONOSOBO


DAFTAR ISIAN 307  
No. 33372 / 2023  
DAFTAR ISIAN 208  
No. 15145 / 2023

11 • 25 • 13 • 08 • 4 • 00070

PENDAFTARAN - PERTAMA

Halaman :

<p>a) HAK : <b>PAKAI</b></p> <p>No. : <b>00070</b></p> <p>Desa / Kel : <b>KEJAJAR</b></p> <p>Tgl. berakhirnya hak : Untuk jangka waktu selama dipergunakan</p>	<p>f) NAMA PEMEGANG HAK</p> <p><b>PEMERINTAH KABUPATEN WONOSOBO</b></p> <p>Tanggal lahir / akta pendirian</p>
<p>b) NIB <b>11251308.00568</b></p> <p>Letak Tanah <b>KEJAJAR</b></p>	<p>g) PEMBUKUAN</p> <p><b>Wonosobo, 26 - 06 - 2023</b></p> <p>Kepala Kantor Pertanahan Kabupaten / Kota <b>Wonosobo</b></p>
<p>c) ASAL HAK</p> <p>1. Konversi</p> <p>2. Pemberian Hak dari Tanah Negara Aset Pemerintah Kabupaten Wonosobo</p> <p>3. Pemecahan / Pemisahan / Penggabungan bidang</p>	<p>AGUNG BASUKI, S.S.T., M.H.</p> <p>NIP / BADI <b>19770728 199803 1 005</b></p> <p>h) PENERBITAN SERTIPIKAT</p> <p><b>Wonosobo, 26 - 06 - 2023</b></p> <p>Kepala Kantor Pertanahan Kabupaten / Kota <b>Wonosobo</b></p>
<p>d) DASAR PENDAFTARAN</p> <p>1. Daftar Isian 202</p> <p>Tgl.</p> <p>No.</p> <p>2. Surat Keputusan <b>Kakantah</b></p> <p>Tgl. <b>23/06/2023</b></p> <p>No. <b>64/HP/BPN-11.25/VI/2023</b></p> <p>3. Permohonan Pemecahan / Pemisahan / Penggabungan bidang</p> <p>Tgl.</p> <p>No.</p>	<p>AGUNG BASUKI, S.S.T., M.H.</p> <p>NIP / BADI <b>19770728 199803 1 005</b></p>
<p>e) SURAT UKUR</p> <p>Tgl. <b>23/06/2023</b></p> <p>No. <b>00557/Kejajar/2023</b></p> <p>Luas : <b>1.427 M<sup>2</sup></b></p>	<p>AGUNG BASUKI, S.S.T., M.H.</p> <p>NIP <b>19770728 199803 1 005</b></p>
<p>i) PENUNJUK</p> <ul style="list-style-type: none"> <li>- Dipergunakan untuk Sekolah.</li> <li>- Hak Pakai ini tidak boleh dipergunakan untuk tujuan lain / dialihkan haknya tanpa persetujuan tertulis dari Kepala Kantor Pertanahan Kabupaten Wonosobo.</li> </ul>	



1	1	2	5	1	3	0	8	4	0	0	0	7	0
---	---	---	---	---	---	---	---	---	---	---	---	---	---

NIB : 11251308.00568

# SURAT UKUR

Nomor : 00557/Kejajar/2023

## SEBIDANG TANAH TERLETK DALAM

Provinsi : JAWA TENGAH

Kabupaten/ Kota : WONOSOBO

Kecamatan : KEJAJAR

Desa/ Kelurahan : KEJAJAR

Peta : Pendaftaran Nomor Peta Pendaftaran : 49.1-37.070-06-8

Lembar : Kotak : A2

Keadaan Tanah : Sebidang tanah di atasnya berdiri bangunan SD N Kejajar 1

Tanda-tanda batas : Telah terpasang sesuai dengan Peraturan Pemerintah Nomor 24 Tahun 1997 jo Peraturan

Menteri Negara Agraria/ Kepala Badan Pertanahan Nasional Nomor 3 Tahun 1997 Pasal 22 Ayat 1.

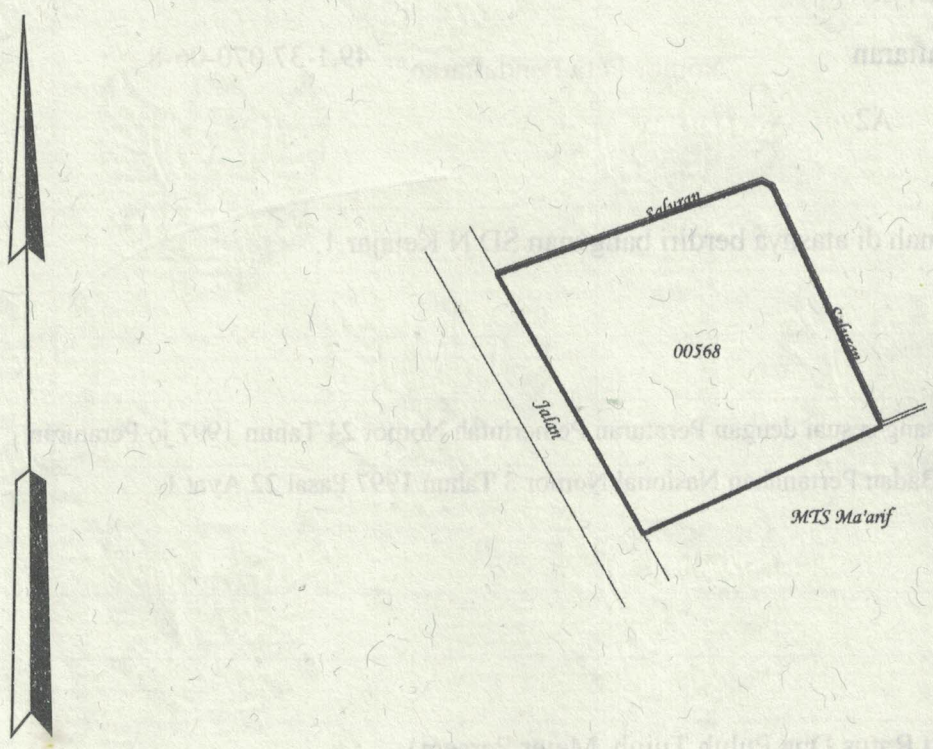
Luas : 1.427 m<sup>2</sup> (Seribu Empat Ratus Dua Puluh Tujuh Meter Persegi)

Penunjukan dan penetapan batas : Batas-batas ditunjukkan oleh : ONE ANDANG WARDOYO (pemohon/ kuasa pemohon) dan disetujui oleh pihak-pihak berbatasan.

Ditetapkan dan diukur oleh Dinta Avrila Pinandita.



SKALA 1 : ..... 1000



*Koordinat Titik Tengah : X=250041.1975 Y=698609.8121*

**PENJELASAN :** ..... **batas tanah ini**

