

00039

# KEMENTERIAN AGRARIA DAN TATA RUANG / BADAN PERTANAHAN NASIONAL REPUBLIK INDONESIA




## SERTIPIKAT (TANDA BUKTI HAK)

KANTOR PERTANAHAN  
KABUPATEN / KOTA

WONOSOBO

1	1	02	5	01	3	08	04	00	00	20
---	---	----	---	----	---	----	----	----	----	----

# KEMENTERIAN AGRARIA DAN TATA RUANG / BADAN PERTANAHAN NASIONAL REPUBLIK INDONESIA



## SERTIPIKAT

HAK : **PAKAI** No. **00020**

**PROVINSI** : **JAWA TENGAH**

**KABUPATEN / KOTA** : **WONOSOBO**

**KECAMATAN** : **KEJAJAR**

**D E S A / KELURAHAN** : **KEJAJAR**

**KANTOR PERTANAHAN  
KABUPATEN / KOTA  
WONOSOBO**

DAFTAR ISIAN 307  
No. **73264 / 2020**

DAFTAR ISIAN 208  
No. **36373 / 2020**

1 1 • 2 5 • 1 3 • 0 8 • 4 • 0 0 0 2 0

**PENDAFTARAN - PERTAMA**

Halaman :

<p>a) HAK : <b>PAKAI</b></p> <p>No. : <b>00020</b></p> <p>Desa / Kel : <b>KEJAJAR</b></p> <p>Tgl. berakhirnya hak :  <b>Untuk jangka waktu selama dipergunakan</b></p>	<p>f) NAMA PEMEGANG HAK</p> <p align="center"><b>PEMERINTAH KABUPATEN WONOSOBO</b></p> <p align="center">Tanggal lahir / akta pendirian</p>
<p>b) NIB <b>11251308.00506</b></p> <p>Letak Tanah  <b>KEJAJAR</b></p>	<p>g) PEMBUDIAN</p> <p align="center"><b>Wonosobo, 08/12/2020</b></p> <p align="center">Kepala Kantor Pertanahan  Kabupaten / Kota  <b>Wonosobo</b></p>
<p>c) ASAL HAK</p> <p>1. Konversi</p> <p>2. Pemberian Hak dari Tanah Negara Aset Pemerintah Kabupaten Wonosobo.</p> <p>3. Pemecahan / Pemisahan / Penggabungan bidang</p>	<p align="center">ttd</p> <p align="center"><b>BUDIONO, A.Ptnh., M.H.....</b></p> <p align="center">NIP <b>19700402 198903 1 003</b></p>
<p>d) DASAR PENDAFTARAN</p> <p>1. Daftar Isian 202</p> <p>Tgl. <b>03/12/2020</b></p> <p>No. <b>180/HP/BPN-11.25/2021</b></p> <p>2. Surat Keputusan <b>Kakantah</b></p> <p>Tgl. <b>03/12/2020</b> <b>Kab. Wonosobo</b></p> <p>3. Permohonan Pemecahan / Pemisahan / Penggabungan bidang</p> <p>Tgl. <b>05/12/2020</b></p> <p>No. <b>00039/Kejajar/2020</b></p> <p>Luas <b>2.697 M<sup>2</sup></b></p>	<p>h) PENERBITAN SERTIPIKAT</p> <p align="center"><b>Wonosobo, 08/12/2020</b></p> <p align="center">Kepala Kantor Pertanahan  Kabupaten / Kota  <b>Wonosobo</b></p>
<p>e) SURAT UKUR</p> <p>Tgl. <b>05/12/2020</b></p> <p>No. <b>00039/Kejajar/2020</b></p> <p>Luas <b>2.697 M<sup>2</sup></b></p>	<p align="center"><b>BUDIONO, A.Ptnh., M.H.....</b></p> <p align="center">NIP <b>19700402 198903 1 003</b></p>
<p>i) PENUNJUK</p> <p>- Dipergunakan untuk Tegalan.</p> <p>- Hak Pakai ini tidak boleh dipergunakan untuk tujuan lain / dialihkan haknya tanpa persetujuan tertulis dari Kepala Kantor Pertanahan Kabupaten Wonosobo.</p>	



AAS309565

DAFTAR ISIAN 207

1	1	•	2	5	•	1	3	•	0	8	•	4	•	0	0	0	2	0
---	---	---	---	---	---	---	---	---	---	---	---	---	---	---	---	---	---	---

NIB : 11251308.00506

# SURAT UKUR

Nomor : 00039/Kejajar/2020

## SEBIDANG TANAH TERLELETAK DALAM

Provinsi : **JAWA TENGAH**

Kabupaten / Kota : **WONOSOBO**

Kecamatan : **KEJAJAR**

Desa / Kelurahan : **KEJAJAR**

Peta : Pendaftaran Nomor Peta Pendaftaran : **49.1-37.070-06-8**

Lembar : Kotak : **A4**

Keadaan Tanah : **Sebidang tanah pertanian.**

Tanda-tanda batas : **Telah terpasang sesuai dengan Peraturan Pemerintah Nomor 24 Tahun 1997 jo Peraturan**


**Menteri Negara Agraria/ Kepala Badan Pertanahan Nasional Nomor 3 Tahun 1997 Pasal 22 Ayat 1.**

Luas : **2.697 m2 (Dua Ribu Enam Ratus Sembilan Puluh Tujuh Meter Persegi)**

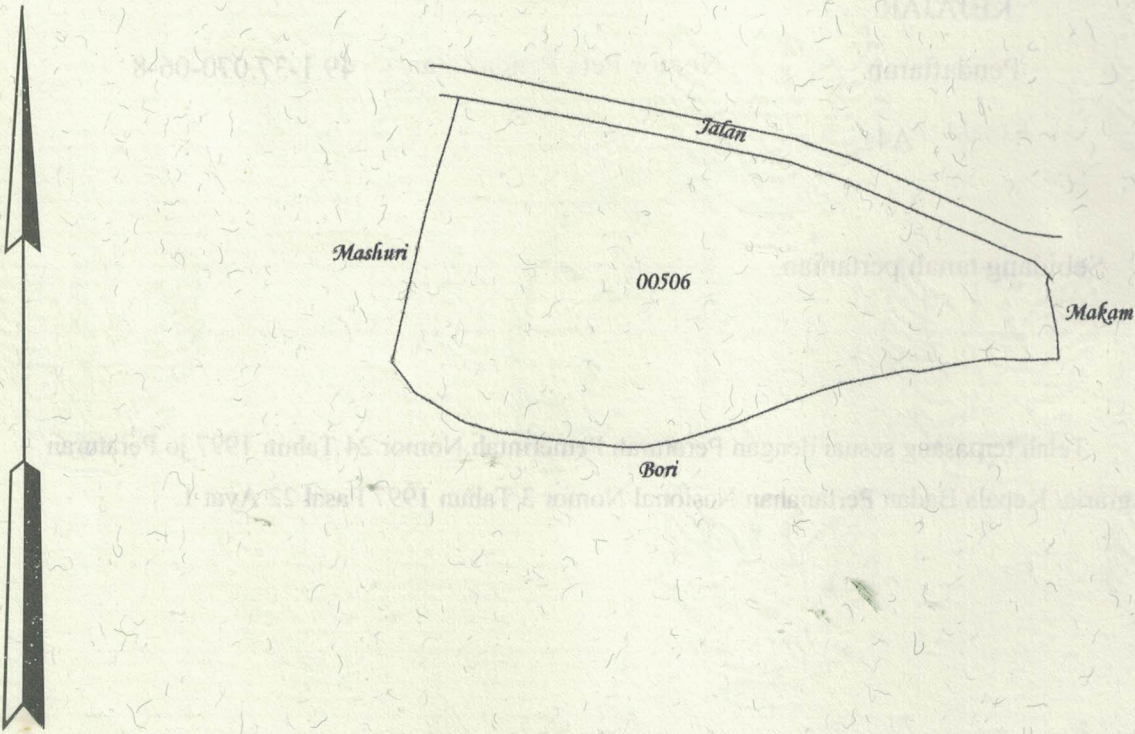
Penunjukan dan penetapan batas : **Batas-batas ditunjukkan oleh :**

**ONE ANDANG WARDOYO (pemohon/ kuasa pemohon) dan disetujui oleh pihak-pihak berbatasan.**

**Ditetapkan dan diukur oleh Dinta Avrila Pinandita**



SKALA 1 : .....



Koordinat Titik Tengah :  $X=250076.8795$   $Y=688880.9224$

PENJELASAN : ..... batas tanah ini

