

KEMENTERIAN AGRARIA DAN TATA RUANG / BADAN PERTANAHAN NASIONAL REPUBLIK INDONESIA



SU 79
01.303 20/12/20 9036
01.302 02/12/20 59889


SERTIPIKAT (TANDA BUKTI HAK)



KANTOR PERTANAHAN
KABUPATEN / KOTA
WONOSOBO

1 1 • 2 5 • 1 3 • 0 8 • 4 • 0 0 0 5 2

KEMENTERIAN AGRARIA DAN TATA RUANG /
BADAN PERTANAHAN NASIONAL
REPUBLIC INDONESIA



SERTIPIKAT

HAK : PAKAI No. 00052

PROVINSI : JAWA TENGAH

KABUPATEN / KOTA : WONOSOBO

KECAMATAN : KEJAJAR

D E S A / KELURAHAN : KEJAJAR

DAFTAR ISIAN 307

No. 75039 / 2020

DAFTAR ISIAN 208

No. 37277 / 2020

KANTOR PERTANAHAN
KABUPATEN / KOTA

WONOSOBO

1 • 1 • 2 5 • 1 3 • 0 8 • 4 • 0 0 0 5 2

PENDAFTARAN - PERTAMA

Halaman :

<p>a) HAK : PAKAI</p> <p>No. : 00052</p> <p>Desa / Kel : KEJAJAR</p> <p>Tgl berakhirnya hak : Untung jangka waktu selama dipergunakan</p>	<p>f) NAMA PEMEGANG HAK</p> <p align="center">PEMERINTAH KABUPATEN WONOSOBO</p> <p align="center">Tanggal lahir / akta pendirian</p>
<p>b) NIB 11251308.00531</p> <p>Letak Tanah KEJAJAR</p>	<p>g) PEMBUKUAN</p> <p align="center">Wonosobo, 30/12/2020</p> <p align="center">Kepala Kantor Pertanahan Kabupaten / Kota Wonosobo</p> <p align="center">ttd</p>
<p>c) ASAL HAK</p> <p>1. Konversi</p> <p>2. Pemberian Hak dari Tanah Negara Aset Pemerintah Kabupaten Wonosobo.</p> <p>3. Pemecahan / Pemisahan / Penggabungan bidang</p>	<p align="center">BUDIONO, A.Ptnh., M.H.</p> <p align="center">NIP. 197004021989031003</p>
<p>d) DASAR PENDAFTARAN</p> <p>1. Daftar Isian 202</p> <p>Tgl. 22/12/2020</p> <p>No. 00427/SKHP/BPN-11.25/XII/2020</p> <p>2. Surat Keputusan Kakantah Kab. Wonosobo</p> <p>Tgl. 22/12/2020</p> <p>No. 00427/SKHP/BPN-11.25/XII/2020</p> <p>3. Permohonan Pemecahan / Pemisahan / Penggabungan bidang</p> <p>Tgl.</p> <p>No.</p>	<p>h) PENERBITAN SERTIPIKAT</p> <p align="center">Wonosobo, 30/12/2020</p> <p align="center">Kepala Kantor Pertanahan Kabupaten / Kota Wonosobo</p> 
<p>e) SURAT UKUR</p> <p>Tgl. 29/12/2020</p> <p>No. 00075/Kejajar/2020</p> <p>Luas : 233 M²</p>	<p align="center">BUDIONO, A.Ptnh., M.H.</p> <p align="center">NIP. 197004021989031003</p>
<p>i) PENUNJUK</p> <ul style="list-style-type: none"> - Dipergunakan untuk Jalan Desa. - Hak Pakai ini tidak boleh dipergunakan untuk tujuan lain / dialihkan haknya tanpa persetujuan tertulis dari Kepala Kantor Pertanahan Kabupaten Wonosobo. 	

AAS309838

DAFTAR ISIAN 207

NIB : 11251308.00531

1	1	•	2	5	•	1	3	•	0	8	•	4	•	0	0	0	5	2
---	---	---	---	---	---	---	---	---	---	---	---	---	---	---	---	---	---	---

SURAT UKUR

Nomor : 00075/Kejajar/2020

SEBIDANG TANAH TERLEKAT DALAM

Provinsi : **JAWA TENGAH**

Kabupaten / Kota : **WONOSOBO**

Kecamatan : **KEJAJAR**

Desa / Kelurahan : **KEJAJAR**

Peta : Pendaftaran Nomor Peta Pendaftaran : **49.1-37.070-10-5-1**

Lembar : Kotak : **D4**

Keadaan Tanah : **Sebidang tanah digunakan untuk jalan.**

Tanda-tanda batas : **Telah terpasang sesuai dengan Peraturan Pemerintah Nomor 24 Tahun 1997 jo Peraturan**

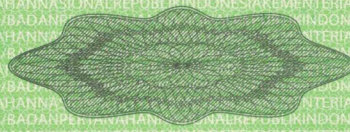
Menteri Negara Agraria/ Kepala Badan Pertanahan Nasional Nomor 3 Tahun 1997 Pasal 22 Ayat 1.

Luas : **233 m2 (Dua Ratus Tiga Puluh Tiga Meter Persegi)**

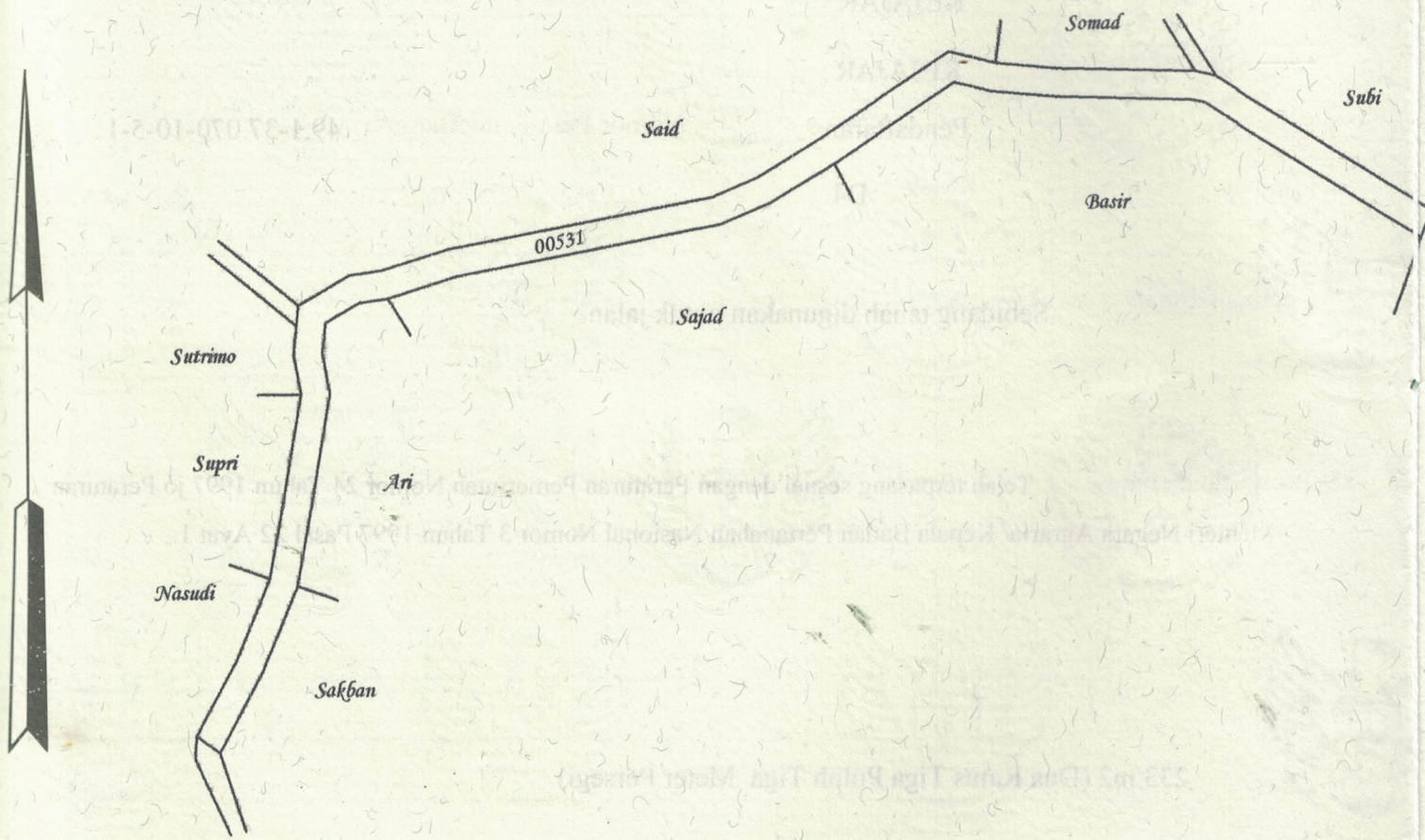
Penunjukan dan penetapan batas : **Batas-batas ditunjukkan oleh :**

ONE ANDANG WARDOYO (pemohon/ kuasa pemohon) dan disetujui oleh pihak-pihak berbatasan.

Ditetapkan dan diukur oleh Dinta Avrila Pinandita.



SKALA 1 :



Koordinat Titik Tengah : X=250190.2914 Y=699681.9735

PENJELASAN : batas tanah ini

