

KEMENTERIAN AGRARIA DAN TATA RUANG / BADAN PERTANAHAN NASIONAL REPUBLIK INDONESIA



SU 73
DI 303 28/12/20 90
DI 302 02/12/20 54

SERTIPIKAT (TANDA BUKTI HAK)




**KANTOR PERTANAHAN
KABUPATEN / KOTA**

WONOSOBO

1	1	•	2	5	•	1	3	•	0	8	•	4	•	0	0	0	5	0
---	---	---	---	---	---	---	---	---	---	---	---	---	---	---	---	---	---	---

KEMENTERIAN AGRARIA DAN TATA RUANG /
BADAN PERTANAHAN NASIONAL
REPUBLIK INDONESIA



SERTIPIKAT

HAK : PAKAI No. 00050

PROVINSI : JAWA TENGAH

KABUPATEN / KOTA : WONOSOBO

KECAMATAN : KEJAJAR

D E S A / KELURAHAN : KEJAJAR

KANTOR PERTANAHAN
KABUPATEN / KOTA
WONOSOBO

DAFTAR ISIAN 307
No. 75037 / 2020
DAFTAR ISIAN 208
No. 37275 / 2020

1 1 • 2 5 • 1 3 • 0 8 • 4 • 0 0 0 5 0

PENDAFTARAN - PERTAMA

Halaman :

<p>a) HAK : PAKAI No. 00050 Desa / Kel : KEJAJAR Tgl. berakhirnya hak : Untuk jangka waktu selama dipergunakan</p>	<p>d) NAMA PEMEGANG HAK PEMERINTAH KABUPATEN WONOSOBO</p>
<p>b) NIB 11251308.00528 Letak Tanah KEJAJAR</p>	<p>Tanggal lahir / akta pendirian</p>
<p>e) ASAL HAK 1. Konversi 2. Pemberian Hak dari Tanah Negara Aset Pemerintah Kabupaten Wonosobo. 3. Pemecahan / Pemisahan / Penggabungan bidang</p>	<p>g) PEMBUKUAN Wonosobo, 30/12/2020 Kepala Kantor Pertanahan Kabupaten / Kota Wonosobo td BUDIONO, A.Ptnh., M.H. NIP 19700402 198903 1 003</p>
<p>d) DASAR PENDAFTARAN 1. Daftar Isian 202 Tgl. No. 2. Surat Keputusan Kakantah 22/12/2020 Kab. Wonosobo Tgl. No. 00429/SKHP/BPN-11.25/XII/2020 3. Permohonan Pemecahan / Pemisahan / Penggabungan bidang Tgl. No.</p>	<p>h) PENERBITAN SERTIPIKAT Wonosobo, 30/12/2020 Kepala Kantor Pertanahan Kabupaten / Kota Wonosobo</p>
<p>e) SURAT UKUR Tgl. 29/12/2020 No. 00073/Kejajar/2020 Luas : 182 M²</p>	<p>BUDIONO, A.Ptnh., M.H. NIP 19700402 198903 1 003</p>
<p>i) PENUNJUK - Dipergunakan untuk Jalan Desa. - Hak Pakai ini tidak boleh dipergunakan untuk tujuan lain / dialihkan haknya tanpa persetujuan tertulis Kepala Kantor Pertanahan Kabupaten Wonosobo.</p>	



AAS309840

DAFTAR ISI AN 207

NIB : 11251308.00528

1	1	2	5	1	3	0	8	4	0	0	0	5	0
---	---	---	---	---	---	---	---	---	---	---	---	---	---

SURAT UKUR

Nomor : 00073/Kejajar/2020

SEBIDANG TANAH TERLETAK DALAM

Provinsi : **JAWA TENGAH**

Kabupaten / Kota : **WONOSOBO**

Kecamatan : **KEJAJAR**

Desa/ Kelurahan : **KEJAJAR**

Peta : **Pendaftaran** Nomor Peta Pendaftaran : **49.1-37.070-10-5-1**

Lembar : **E3** Kotak : **E3**

Keadaan Tanah : **Sebidang tanah digunakan untuk jalan**

Tanda-tanda batas : **Telah terpasang sesuai dengan Peraturan Pemerintah Nomor 24 Tahun 1997 jo Peraturan**


Menteri Negara Agraria/ Kepala Badan Pertanahan Nasional Nomor 3 Tahun 1997 Pasal 22 Ayat 1.

Luas : **182 m2 (Seratus Delapan Puluh Dua Meter Persegi)**

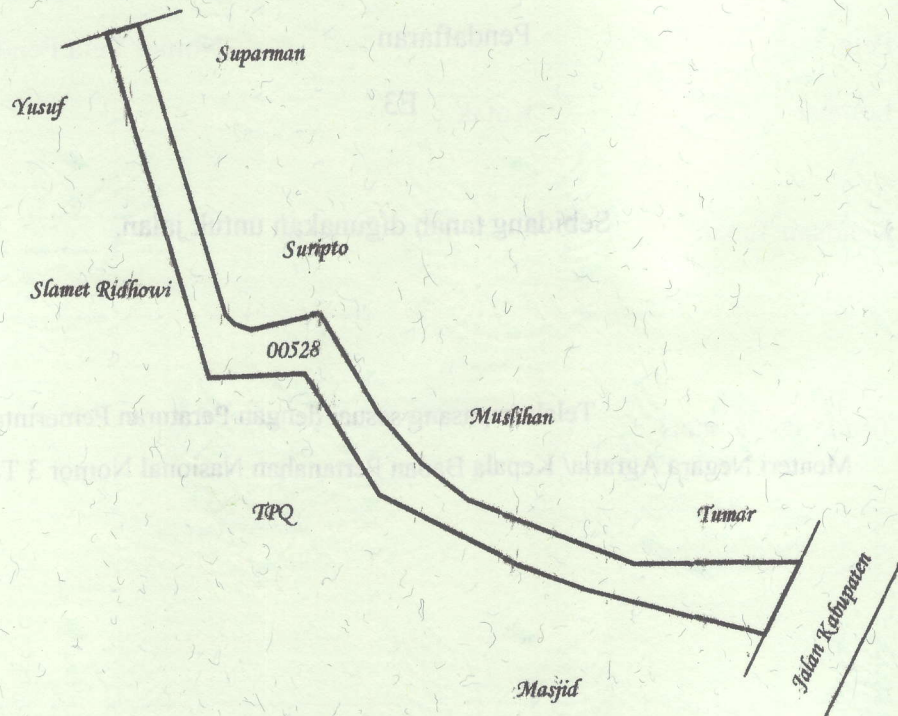
Penunjukan dan penetapan batas : **Batas-batas ditunjukkan oleh :**

ONE ANDANG WARDOYO (pemohon/ kuasa pemohon) dan disetujui oleh pihak-pihak berbatasan.

Ditetapkan dan diukur oleh Dinta Avrila Pinandita.



SKALA 1 : 500



Koordinat Titik Tengah : X=250208.5066 Y=699608.7764

PENJELASAN : batas tanah ini

Hal lain - lain: Surat Ukur ini merupakan kutipan dari Peta Bidang Nomor 5568/2020 NIB.

11.25.13.08.00528 tanggal 05/12/2020 Desa/Kelurahan Kejajar

Daftar Isian 303 tgl. 28/12/2020

No. 9040/2020

Daftar Isian 302 tgl. 02/12/2020

No. 55897/2020

Daftar Isian 307 tgl. 29/12/2020

No. 74992/2020

Tanggal Penomoran Surat Ukur

Wonosobo, 29/12/2020

Kepala Seksi Survei dan Pemetaan

Wonosobo, 30/12/2020

Kepala Seksi Infrastruktur Pertanian

UNTUK SERTIPIKAT

Kepala Kantor Pertanahan
Kabupaten / Kota

Kantor Pertanahan
Kabupaten / Kota
Wonosobo

BUDIONO, A.Pmh., M.H.

NIP 197004021989031003

SUPARYANTO, A.Pth., MM.

NIP 196906261989031005

Lihat Surat Ukur
Pemisahan
Penggabungan
Pengganti

Nomor :

Nomor Hak :

Dikeluarkan Surat Ukur		Nomor	Luas	Nomor Hak	Sisa luas
Tanggal	Isian	Isian	Isian	Isian	Isian

Sisanya diuraikan dalam Surat Ukur Nomor : Nomor Hak :