

KEMENTERIAN AGRARIA DAN TATA RUANG / BADAN PERTANAHAN NASIONAL REPUBLIK INDONESIA



SU 72
DI 303 28/12/20 90
DI 302 02/12/20 99




SERTIPIKAT (TANDA BUKTI HAK)

KANTOR PERTANAHAN
KABUPATEN / KOTA

WONOSOBO

| | | | | | | | | | | | | | | | | | | |
|---|---|---|---|---|---|---|---|---|---|---|---|---|---|---|---|---|---|---|
| 1 | 1 | • | 2 | 5 | • | 1 | 3 | • | 0 | 8 | • | 4 | • | 0 | 0 | 0 | 4 | 9 |
|---|---|---|---|---|---|---|---|---|---|---|---|---|---|---|---|---|---|---|

KEMENTERIAN AGRARIA DAN TATA RUANG / BADAN PERTANAHAN NASIONAL REPUBLIK INDONESIA



SERTIPIKAT

HAK : PAKAI No. 00049

PROVINSI : JAWA TENGAH

KABUPATEN / KOTA : WONOSOBO

KECAMATAN : KEJAJAR

D E S A / KELURAHAN : KEJAJAR

**KANTOR PERTANAHAN
KABUPATEN / KOTA**

WONOSOBO

DAFTAR ISIAN 307

No. 75036 / 2020


DAFTAR ISIAN 208

No. 37274 / 2020

1 1 • 2 5 • 1 3 • 0 8 • 4 • 0 0 0 4 9

PENDAFTARAN - PERTAMA

Halaman :

| | |
|---|--|
| <p>a) HAK : PAKAI No. : 00049 Desa / Kel : KEJAJAR Tgl. berakhirnya hak : Untuk jangka waktu selama dipergunakan</p> | <p>d) NAMA PEMEGANG HAK PEMERINTAH KABUPATEN WONOSOBO</p> |
| <p>b) NIB : 11251308.00530 Letak Tanah : KEJAJAR</p> | <p>Tanggal lahir / akta pendirian</p> |
| <p>c) ASAL HAK 1. Konversi 2. Pemberian Hak dari Tanah Negara Aset Pemerintah Kabupaten Wonosobo. 3. Pemecahan / Pemisahan / Penggabungan bidang</p> | <p>g) PEMBUKUAN Wonosobo, 30/12/2020 Kepala Kantor Pertanahan Kabupaten / Kota Wonosobo ttd BUDIONO, A.Ptnh., M.H. NIP. 19700402 198903 1 003</p> |
| <p>d) DASAR PENDAFTARAN 1. Daftar Isian 202 Tgl. No. 2. Surat Keputusan Kakantah 22/12/2020 Kab. Wonosobo Tgl. No. 00430/SKHP/BPN-11.25/XII/2020 3. Permohonan Pemecahan / Pemisahan / Penggabungan bidang Tgl. No.</p> | <p>h) PENERBITAN SERTIPIKAT Wonosobo, 30/12/2020 Kepala Kantor Pertanahan Kabupaten / Kota Wonosobo  BUDIONO, A.Ptnh., M.H. NIP. 19700402 198903 1 003</p> |
| <p>e) SURAT UKUR Tgl. 29/12/2020 No. 00072/Kejajar/2020 Luas : 271 M²</p> | <p>BUDIONO, A.Ptnh., M.H. NIP. 19700402 198903 1 003</p> |
| <p>i) PENUNJUK - Dipergunakan untuk Jalan Desa. - Hak Pakai ini tidak boleh dipergunakan untuk tujuan lain / dialihkan haknya tanpa persetujuan tertulis dari Kepala Kantor Pertanahan Kabupaten Wonosobo.</p> | |

AAS309841

DAFTAR ISIAN 207

1 • 2 5 • 1 3 • 0 8 • 4 • 0 0 0 4 9

NIB : 11251308.00530

SURAT UKUR

Nomor : 00072/Kejajar/2020

SEBIDANG TANAH TERLEKAT DALAM

Provinsi : **JAWA TENGAH**

Kabupaten / Kota : **WONOSOBO**

Kecamatan : **KEJAJAR**

Desa / Kelurahan : **KEJAJAR**

Peta : Pendaftaran Nomor Peta Pendaftaran : **49.1-37.070-10-5**

Lembar : Kotak : **E5**

Keadaan Tanah : **Sebidang tanah digunakan untuk jalan**

Tanda-tanda batas : **Telah terpasang sesuai dengan Peraturan Pemerintah Nomor 24 Tahun 1997 jo Peraturan**


Menteri Negara Agraria/ Kepala Badan Pertanahan Nasional Nomor 3 Tahun 1997 Pasal 22 Ayat 1.

Luas : **271 m2 (Dua Ratus Tujuh Puluh Satu Meter Persegi)**

Penunjukan dan penetapan batas : **Batas-batas ditunjukkan oleh :**

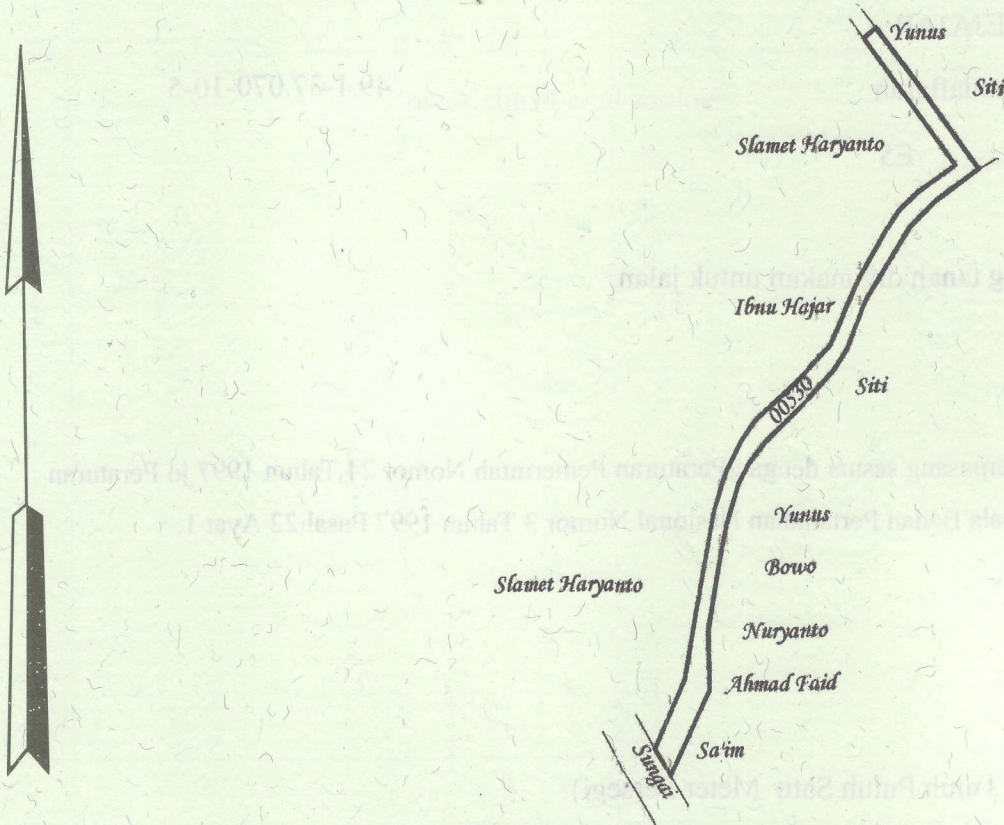
ONE ANDANG WARDOYO (pemohon/ kuasa pemohon) dan disetujui oleh pihak-pihak berbatasan.

Ditetapkan dan diukur oleh Dinta Avrila Pinandita.



1000

SKALA 1 :



Koordinat Titik Tengah : X=250408.3782 Y=699925.0530

PENJELASAN :

batas tanah ini

