

KEMENTERIAN AGRARIA DAN TATA RUANG / BADAN PERTANAHAN NASIONAL REPUBLIK INDONESIA




SERTIPIKAT (TANDA BUKTI HAK)

KANTOR PERTANAHAN
KABUPATEN / KOTA

WONOSOBO

1	1	•	2	5	•	1	3	•	0	8	•	4	•	0	0	0	6	4
---	---	---	---	---	---	---	---	---	---	---	---	---	---	---	---	---	---	---

KEMENTERIAN AGRARIA DAN TATA RUANG / BADAN PERTANAHAN NASIONAL REPUBLIK INDONESIA



SERTIPIKAT

PAKAI

00064

HAK :

No.

JAWA TENGAH

WONOSOBO

PROVINSI

KABUPATEN / KOTA

KEJAJAR

KECAMATAN

KEJAJAR

DESA / KELURAHAN

DAFTAR ISIAN 307
No. 129279/2021

DAFTAR ISIAN 208
No. 65029/2021


KANTOR PERTANAHAN
KABUPATEN / KOTA
WONOSOBO

1 1 . 2 5 . 1 3 . 0 8 . 4 . 0 0 0 6 4

PENDAFTARAN - PERTAMA

Halaman :

<p>a) HAK : PAKAI 00064 No. : KEJAJAR Desa / Kel : Untuk jangka waktu selama dipergunakan</p>	<p>f) NAMA PEMEGANG HAK PEMERINTAH KABUPATEN WONOSOBO</p>
<p>b) NIB 11251308.00533 Letak KEJAJAR</p>	<p>Tanggal lahir / akta pendirian</p>
<p>c) ASAL HAK 1. Konversi 2. dan Tanah Negara Aset Pemerintah Kabupaten Wonosobo. 3. Pemecahan / Pemisahan / Penggabungan bidang</p>	<p>g) PEMBUKUAN Wonosobo, 31-12-2021 Kepala Kantor Pertanahan Kabupaten / Kota Wonosobo ttd</p>
<p>d) DASAR PENDAFTARAN 1. Daftar Isian 202 Tgl. No.</p>	<p>SIYAMTO, A.Ptnh., M.Si. 19690718 198903 1 003 NIP</p>
<p>2. Surat Keputusan 17/12/2021 Kakantah Kab. Wonosobo Tgl. 00126/SKHP/BPN-11.25/XII/2021 No.</p> <p>3. Permohonan Pemecahan / Pemisahan / Penggabungan bidang Tgl. No.</p>	<p>h) PENERBITAN SERTIPIKAT Wonosobo, 31-12-2021 Kepala Kantor Pertanahan Kabupaten / Kota Wonosobo</p>
<p>e) SURAT UKUR 24/12/2021 Tgl. 00100/Kejajar/2021 No. 2.539 M² Luas :</p>	<p>SIYAMTO, A.Ptnh., M.Si. 19690718 198903 1 003 NIP</p>
<p>1) Dipergunakan untuk makam. - Hak Pakai ini tidak boleh dipergunakan untuk tujuan lain / dialihkan haknya tanpa persetujuan tertulis dari Kepala Kantor Pertanahan Kabupaten Wonosobo.</p>	



1 1 • 2 5 • 1 3 • 0 8 • 4 • 0 0 0 6 4

NIB : 11251308.00553

SURAT UKUR

Nomor : 00100/Kejajar/2021

SEBIDANG TANAH TERLETAK DALAM

Provinsi : **JAWA TENGAH**
Kabupaten / Kota : **WONOSOBO**
Kecamatan : **KEJAJAR**
Desa / Kelurahan : **KEJAJAR**
Peta : **Pendaftaran** Nomor Peta Pendaftaran : **49.1-37.070-06-8**
Lembar : **Kotak : B4**

Keadaan Tanah : **Sebidang tanah digunakan untuk makam**

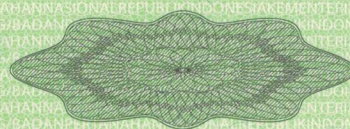
Tanda-tanda batas : **Telah terpasang sesuai dengan Peraturan Pemerintah Nomor 24 Tahun 1997 jo Peraturan Menteri Negara Agraria/ Kepala Badan Pertanahan Nasional Nomor 3 Tahun 1997 Pasal 22 Ayat 1.**

Luas : **2.539 m2 (Dua Ribu Lima Ratus Tiga Puluh Sembilan Meter Persegi)**

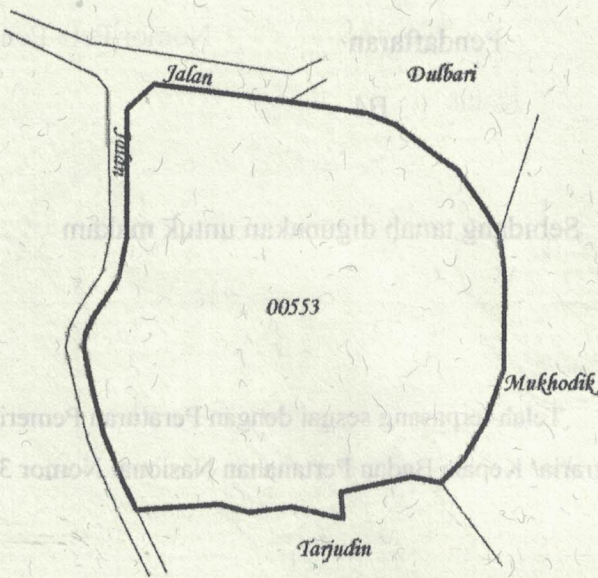

Penunjukan dan penetapan batas : **Batas-batas ditunjukkan oleh :**

One Andang Wardoyo (pemohon/ kuasa pemohon) dan disetujui oleh pihak-pihak berbatasan.

Ditetapkan dan diukur oleh Widodo Juniarto,SH.



SKALA 1 :



Koordinat Titik Tengah : $X=250153.1562$ $Y=698849.1579$

PENJELASAN : batas tanah ini

