

KEMENTERIAN AGRARIA DAN TATA RUANG / BADAN PERTANAHAN NASIONAL REPUBLIC INDONESIA




SERTIPIKAT (TANDA BUKTI HAK)

**KANTOR PERTANAHAN
KABUPATEN / KOTA**

WONOSOBO

1	1	•	2	5	•	1	3	•	0	8	•	4	•	0	0	0	6	5
---	---	---	---	---	---	---	---	---	---	---	---	---	---	---	---	---	---	---

KEMENTERIAN AGRARIA DAN TATA RUANG / BADAN PERTANAHAN NASIONAL REPUBLIK INDONESIA



SERTIPIKAT

HAK : **PAKAI** No. **00065**

PROVINSI : **JAWA TENGAH**

KABUPATEN / ~~KOTA~~ : **WONOSOBO**

KECAMATAN : **KEJAJAR**

~~DESA /~~ KELURAHAN : **KEJAJAR**

KANTOR PERTANAHAN
KABUPATEN /~~KOTA~~
WONOSOBO

DAFTAR ISIAN 307

No. **129280 / 22**

DAFTAR ISIAN 208


No. **65030 / 22**

1 1 • 2 5 • 1 3 • 0 8 • 4 • 0 0 0 6 5

PENDAFTARAN - PERTAMA

Halaman :

<p>a) HAK : PAKAI No. : 00065 Desa/ Kel : KEJAJAR Tgl. berakhirnya hak : Untuk jangka waktu selama dipergunakan</p>	<p>f) NAMA PEMEGANG HAK PEMERINTAH KABUPATEN WONOSOBO Tanggal lahir / akta pendirian</p>
<p>b) NIB 11251308.00555 Letak Tanah KEJAJAR</p>	<p>g) PEMBUKUAN Wonosobo, 31-12-2022 Kepala Kantor Pertanahan Kabupaten / Kota Wonosobo ttd</p>
<p>c) ASAL HAK 1. Konversi 2. Pemberian Hak dari Tanah Negara Aset Pemerintah Kabupaten Wonosobo. 3. Pemecahan/ Pemisahan / Penggabungan bidang</p>	<p>g) PEMBUKUAN Wonosobo, 31-12-2022 Kepala Kantor Pertanahan Kabupaten / Kota Wonosobo ttd</p>
<p>d) DASAR PENDAFTARAN 1. Daftar Isian 202 Tgl. No. 2. Surat Keputusan Kakantah Tgl. 17/12/2021 Kab. Wonosobo No. 00128/SKHP/BPN-11.25/XII/2021 3. Permohonan Pemecahan / Pemisahan / Penggabungan bidang Tgl. No.</p>	<p>SIYAMTO, A.Ptnh., M.Si..... NIP 19690718 198903 1 003 h) PENERBITAN SERTIPIKAT Wonosobo, 31-12-2022 Kepala Kantor Pertanahan Kabupaten / Kota Wonosobo ✓</p>
<p>e) SURAT UKUR Tgl. 24/12/2021 No. 00099/Kejajar/2021 Luas : 249 M²</p>	<p>SIYAMTO, A.Ptnh., M.Si..... NIP 19690718 198903 1 003</p>
<p>i) PENUNJUK - Dipergunakan untuk Jalan. - Hak Pakai ini tidak boleh dipergunakan untuk tujuan lain / dialihkan haknya tanpa persetujuan tertulis dari Kepala Kantor Pertanahan Kabupaten Wonosobo.</p>	<p>SIYAMTO, A.Ptnh., M.Si..... NIP 19690718 198903 1 003</p>



1 1 • 2 5 • 1 3 • 0 8 • 4 • 0 0 0 6 5

NIB : 11251308.00555

SURAT UKUR

Nomor : 00099/Kejajar/2021

SEBIDANG TANAH TERLETAK DALAM

Provinsi : **JAWA TENGAH**

Kabupaten / Kota : **WONOSOBO**

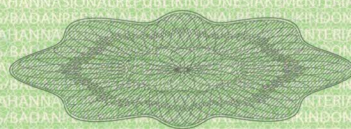
Kecamatan : **KEAJAR**

Desa / Kelurahan : **KEAJAR**

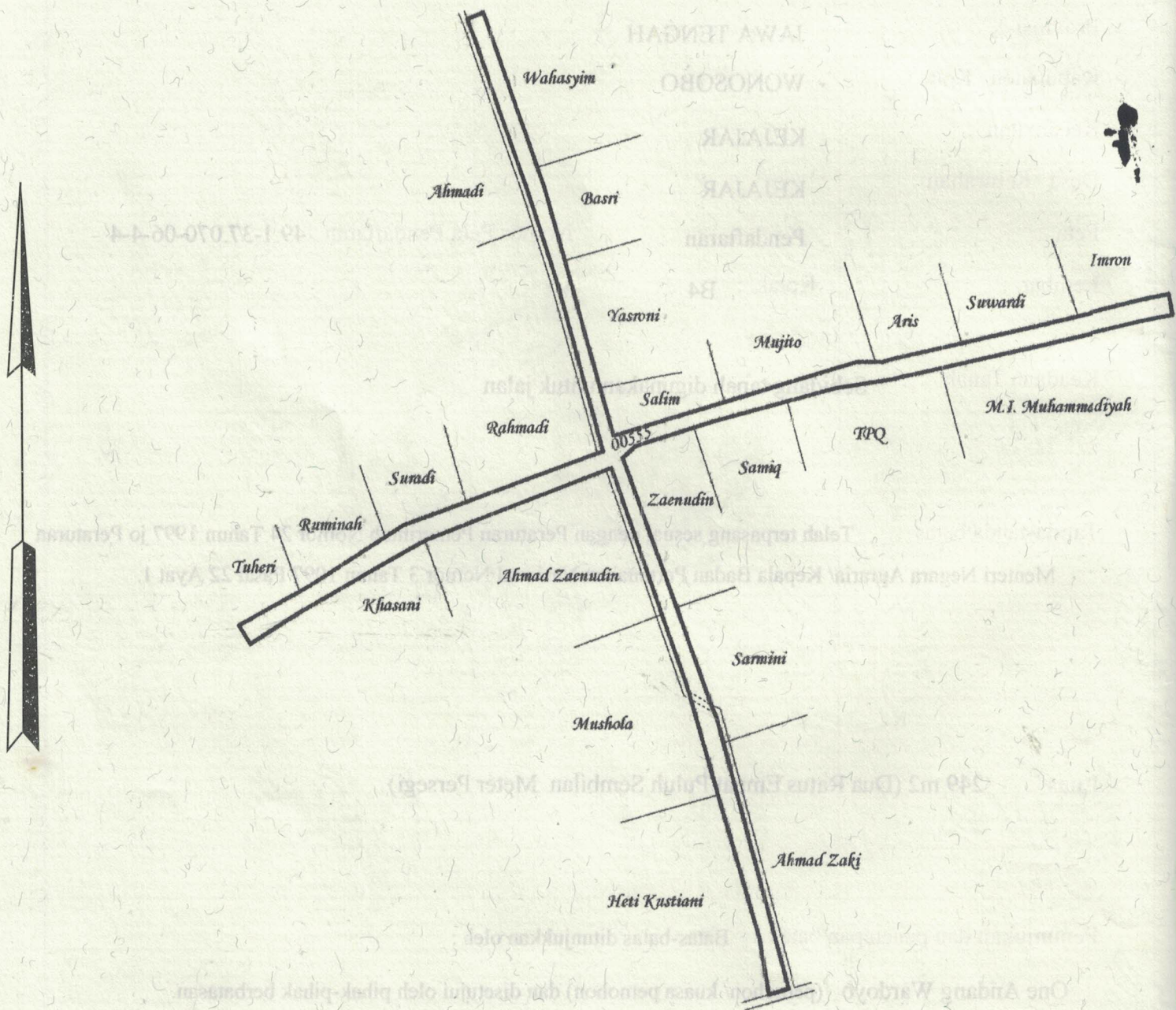
Peta : **Pendaftaran** Nomor Peta Pendaftaran : **49.1-37.070-06-4-4**

Lembar : **Kotak : B4**

Keadaan Tanah : **Sebidang tanah digunakan untuk jalan**

Tanda-tanda batas : **Telah terpasang sesuai dengan Peraturan Pemerintah Nomor 24 Tahun 1997 jo Peraturan****Menteri Negara Agraria/ Kepala Badan Pertanahan Nasional Nomor 3 Tahun 1997 Pasal 22 Ayat 1.**Luas : **249 m2 (Dua Ratus Empat Puluh Sembilan Meter Persegi)**Penunjukan dan penetapan batas : **Batas-batas ditunjukkan oleh :****One Andang Wardoyo (pemohon/ kuasa pemohon) dan disetujui oleh pihak-pihak berbatasan.****Ditetapkan dan diukur oleh Widodo Juniarto,SH.**

SKALA 1 :



Koordinat Titik Tengah : X=249837.4020 Y=698404.3373

PENJELASAN : batas tanah ini

