

# KEMENTERIAN AGRARIA DAN TATA RUANG / BADAN PERTANAHAN NASIONAL REPUBLIK INDONESIA



## SERTIPIKAT (TANDA BUKTI HAK)




KANTOR PERTANAHAN  
KABUPATEN / KOTA

WONOSOBO

1 1 • 2 5 • 1 3 • 0 8 • 4 • 0 0 0 3 9

KEMENTERIAN AGRARIA DAN TATA RUANG /  
BADAN PERTANAHAN NASIONAL  
REPUBLIK INDONESIA



SERTIPIKAT

HAK : PAKAI No. 00039

PROVINSI : JAWA TENGAH

KABUPATEN / KOTA : WONOSOBO

KECAMATAN : KEJAJAR

D E S A / KELURAHAN : KEJAJAR

KANTOR PERTANAHAN  
KABUPATEN / KOTA  
WONOSOBO

DAFTAR ISIAN 307  
No. 74210 / 2020

DAFTAR ISIAN 208  
No. 36872 / 2020

1 1 • 2 5 • 1 3 • 0 8 • 4 • 0 0 0 3 9

# PENDAFTARAN - PERTAMA

Halaman :

<p>a) HAK : <b>PAKAI</b> No. : <b>00039</b> Desa / Kel : <b>KEJAJAR</b> Tgl. berakhirnya hak : <b>Untuk jangka waktu selama dipergunakan</b></p>	<p>f) NAMA PEMEGANG HAK <b>PEMERINTAH KABUPATEN WONOSOBO</b> Tanggal lahir / akta pendirian</p>
<p>b) NIB <b>11251308.00519</b> Letak Tanah <b>KEJAJAR</b></p>	<p>g) PEMBUKUAN <b>Wonosobo, 18/12/2020</b> Kepala Kantor Pertanahan <b>Kabupaten / Kota</b> <b>Wonosobo</b> td</p>
<p>c) ASAL HAK 1. Konversi 2. Pemberian Hak dari Tanah Negara Aset Pemerintah Kabupaten Wonosobo. 3. Pemecahan / Pemisahan / Penggabungan bidang</p>	<p>h) PENERBITAN SERTIPIKAT <b>Wonosobo, 18/12/2020</b> Kepala Kantor Pertanahan <b>Kabupaten / Kota</b> <b>Wonosobo</b></p>
<p>d) DASAR PENDAFTARAN 1. Daftar Isian 202 Tgl. No. 2. Surat Keputusan <b>Kakantah</b> Tgl. <b>08/12/2020</b> No. <b>00282/SKHP/BPN-11.25/XII/2020</b> 3. Permohonan Pemecahan / Pemisahan / Penggabungan bidang Tgl. No.</p>	<p><b>BUDIONO, A.Ptnh., M.H.</b> NIP <b>19700402 198903 1 003</b></p>
<p>e) SURAT UKUR Tgl. <b>18/12/2020</b> No. <b>00060/Kejajar/2020</b> Luas : <b>2.802 M<sup>2</sup></b></p>	<p><b>BUDIONO, A.Ptnh., M.H.</b> NIP <b>19700402 198903 1 003</b></p>
<p>i) PENUNJUK - Dipergunakan untuk Tegalan. - Hak Pakai ini tidak boleh dipergunakan untuk tujuan lain / dialihkan haknya tanpa persetujuan tertulis dari <b>Kepala Kantor Pertanahan Kabupaten Wonosobo.</b></p>	



AAS309650

DAFTAR ISIAN 207

1	1	•	2	5	•	1	3	•	0	8	•	4	•	0	0	0	3	9
---	---	---	---	---	---	---	---	---	---	---	---	---	---	---	---	---	---	---

NIB : 11251308.00519

# SURAT UKUR

Nomor : 00060/Kejajar/2020

## SEBIDANG TANAH TERLETAK DALAM

Provinsi : **JAWA TENGAH**

Kabupaten / Kota : **WONOSOBO**

Kecamatan : **KEJAJAR**

Desa / Kelurahan : **KEJAJAR**

Peta : Pendaftaran Nomor Peta Pendaftaran : **49.1-37.070-06-8**

Lembar : Kotak : **E4**

Kadaan Tanah : **Sebidang tanah pertanian**

Tanda-tanda batas : **Telah terpasang sesuai dengan Peraturan Pemerintah Nomor 24 Tahun 1997 jo Peraturan**

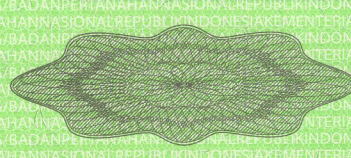

**Menteri Negara Agraria/ Kepala Badan Pertanahan Nasional Nomor 3 Tahun 1997 Pasal 22 Ayat 1.**

Luas : **2.802 m2 (Dua Ribu Delapan Ratus Dua Meter Persegi)**

Penunjukan dan penetapan batas : **Batas-batas ditunjukkan oleh :**

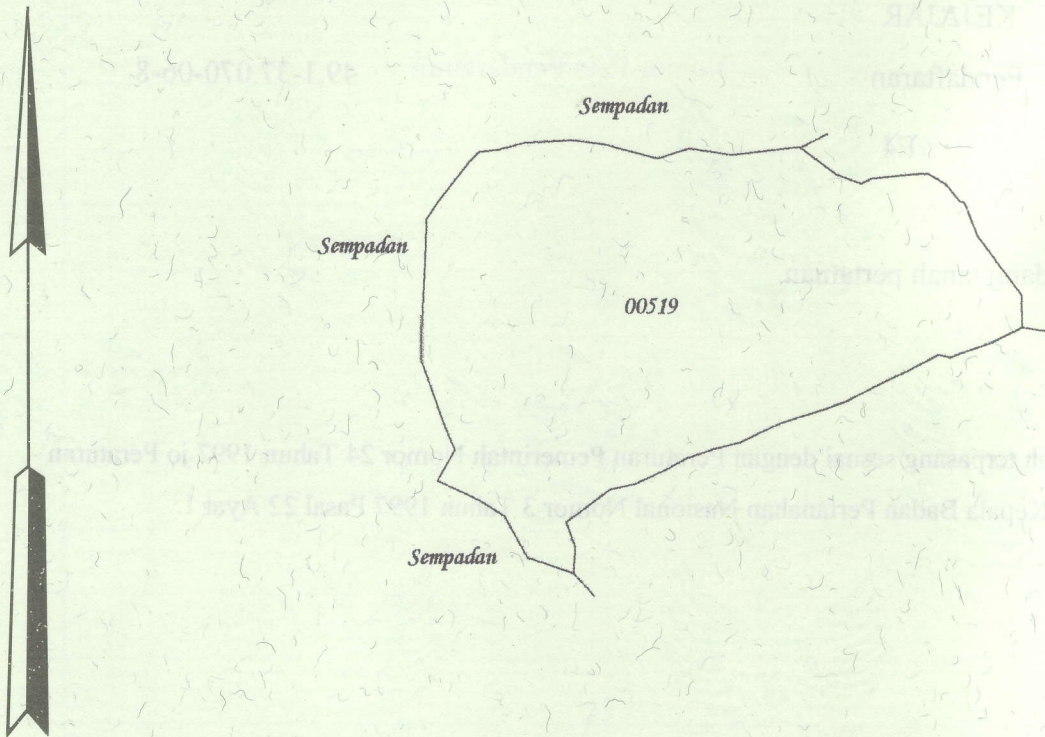
**ONE ANDANG WARDOYO (pemohon/ kuasa pemohon) dan disetujui oleh pihak-pihak berbatasan.**

**Ditetapkan dan diukur oleh Dinta Avrila Pinandita.**



1000

SKALA 1 : .....



Koordinat Titik Tengah :  $X=250405.9565$   $Y=698845.8847$

PENJELASAN : .....

batas tanah ini

