

# KEMENTERIAN AGRARIA DAN TATA RUANG / BADAN PERTANAHAN NASIONAL REPUBLIK INDONESIA




## SERTIPIKAT (TANDA BUKTI HAK)

KANTOR PERTANAHAN  
KABUPATEN / KOTA

WONOSOBO

1 1 • 2 5 • 1 3 • 0 8 • 4 • 0 0 0 3 7

KEMENTERIAN AGRARIA DAN TATA RUANG /  
BADAN PERTANAHAN NASIONAL  
REPUBLIK INDONESIA



SERTIPIKAT

HAK : PAKAI No. 00037

PROVINSI : JAWA TENGAH

KABUPATEN / KOTA : WONOSOBO

KECAMATAN : KEJAJAR

DESA / KELURAHAN : KEJAJAR

KANTOR PERTANAHAN  
KABUPATEN / KOTA  
WONOSOBO

DAFTAR ISIAN 307  
No. 74208 / 2020  
DAFTAR ISIAN 208  
No. 36870 / 2020

1 1 • 2 5 • 1 3 • 0 8 • 4 • 0 0 0 3 7

**PENDAFTARAN - PERTAMA**

Halaman :

<p>a) HAK : <b>PAKAI</b> No. : <b>00037</b> Desa / Kel : <b>KEJAJAR</b> Tgl. berakhirnya hak : <b>Untuk jangka waktu selama dipergunakan</b></p>	<p>f) NAMA PEMEGANG HAK <b>PEMERINTAH KABUPATEN WONOSOBO</b> Tanggal lahir / akta pendirian</p>
<p>b) NIB : <b>11251308.00521</b> Letak Tanah <b>KEJAJAR</b></p>	<p>g) PEMBUKUAN <b>Wonosobo, 18/12/2020</b> Kepala Kantor Pertanahan Kabupaten / Kota <b>Wonosobo</b></p>
<p>c) ASAL HAK 1. Konversi 2. Pemberian Hak dari Tanah Negara Aset Pemerintah Kabupaten Wonosobo. 3. Pemecahan / Pemisahan / Penggabungan bidang</p>	<p>h) PENERBITAN SERTIPIKAT <b>Wonosobo, 18/12/2020</b> Kepala Kantor Pertanahan Kabupaten / Kota <b>Wonosobo</b></p>
<p>d) DASAR PENDAFTARAN 1. Daftar Isian 202 Tgl. No. 2. Surat Keputusan <b>Kakantah</b> Tgl. <b>08/12/2020</b> No. <b>00285/SKHP/BPN-11.25/XII/2020</b> 3. Permohonan Pemecahan / Pemisahan / Penggabungan bidang Tgl. No.</p>	<p><b>BUDIONO, A.Ptnh., M.H.</b> NIP. <b>19700402 198903 1 003</b></p>
<p>e) SURAT UKUR Tgl. <b>18/12/2020</b> No. <b>00057/Kejajar/2020</b> Luas : <b>8.229 M<sup>2</sup></b></p>	<p><b>BUDIONO, A.Ptnh., M.H.</b> NIP. <b>19700402 198903 1 003</b></p>
<p>i) PENUNJUK - Dipergunakan untuk Tegalan. - Hak Pakai ini tidak boleh dipergunakan untuk tujuan lain / dialihkan haknya tanpa persetujuan tertulis dari Kepala Kantor Pertanahan Kabupaten Wonosobo.</p>	



**AAS309647**

**DAFTAR ISIAN 207**

**NIB : 11251308.00521**

1	2	5	1	3	0	8	4	0	0	0	3	7
---	---	---	---	---	---	---	---	---	---	---	---	---

# SURAT UKUR

Nomor : 00057/Kejajar/2020

## SEBIDANG TANAH TERLETAK DALAM

Provinsi : **JAWA TENGAH**

Kabupaten / Kota : **WONOSOBO**

Kecamatan : **KEJAJAR**

Desa / Kelurahan : **KEJAJAR**

Peta : **Pendaftaran**

Nomor Peta Pendaftaran : **49-1-37.070-06-9**

Lembar : **Kotak : A3**

Keadaan Tanah : **Sebidang tanah pertanian**

Tanda-tanda batas : **Telah terpasang sesuai dengan Peraturan Pemerintah Nomor 24 Tahun 1997 jo Peraturan**


**Menteri Negara Agraria/ Kepala Badan Pertanahan Nasional Nomor 3 Tahun 1997 Pasal 22 Ayat 1.**

Luas : **8.229 m2 (Delapan Ribu Dua Ratus Dua Puluh Sembilan Meter Persegi)**

Penunjukan dan penetapan batas : **Batas-batas ditunjukkan oleh :**

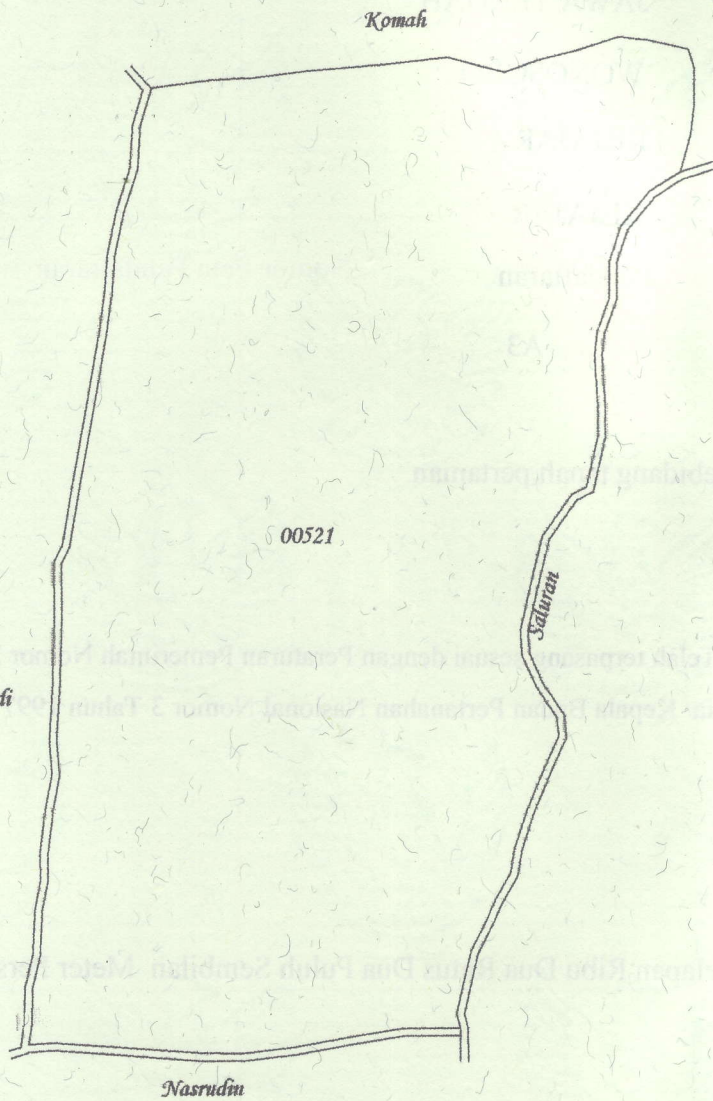
**ONE ANDANG WARDOYO (pemohon/ kuasa pemohon) dan disetujui oleh pihak-pihak berbatasan.**

**Ditetapkan dan diukur oleh Dinta Avrila pinandita.**



1000

SKALA 1 : .....



Koordinat Titik Tengah :  $X=250505.9095$   $Y=698767.1799$

PENJELASAN : .....

batas tanah ini

Hal lain - lain : Surat Ukur ini merupakan kutipan dari Peta Bidang Nomor 5477/2020 NIB

11251308.00521 tanggal 03-12-2020 Desa/Kelurahan Kejajar

Daftar Isian 303 tgl. 16/12/2020 No. 8552/2020

Daftar Isian 302 tgl. 11/11/2020 No. 55390/2020

Daftar Isian 307 tgl. 18/12/2020 No. 74119/2020

Tanggal Penomoran Surat Ukur

Wonosobo, 18/12/2020

UNTUK SERTIPIKAT

Wonosobo, 18/12/2020

Kepala Seksi Infrastruktur Pertanahan

Kepala Kantor Pertanahan

Kabupaten / Kota

Wonosobo

Kantor Pertanahan


Kabupaten / Kota

Wonosobo



BUDIONO, A.Pmh., M.H.

NIP. 197004021989031003



SUPARYANTO, A.Pmh., M.M.

NIP. 196906261989031005

Pemisahan

Lihat Surat Ukur Penggabungan

Pengganti

Nomor :

Nomor Hak :

Dikeluarkan Surat Ukur		Nomor	Luas	Nomor Hak	Sisa luas
Tanggal	Nomor				

Sisanya diuraikan dalam Surat Ukur Nomor : ..... Nomor Hak : .....