

KEMENTERIAN AGRARIA DAN TATA RUANG / BADAN PERTANAHAN NASIONAL REPUBLIC INDONESIA




SERTIPIKAT (TANDA BUKTI HAK)

**KANTOR PERTANAHAN
KABUPATEN / KOTA
WONOSOBO**

1 1 • 2 5 • 1 3 • 0 8 • 4 • 0 0 0 2 9

KEMENTERIAN AGRARIA DAN TATA RUANG /
BADAN PERTANAHAN NASIONAL
REPUBLIC INDONESIA



SERTIPIKAT

HAK : PAKAI No. 00029

PROVINSI : JAWA TENGAH

KABUPATEN / KOTA : WONOSOBO

KECAMATAN : KEJAJAR

D E S A / KELURAHAN : KEJAJAR

KANTOR PERTANAHAN
KABUPATEN / KOTA
WONOSOBO
DAFTAR ISIAN 307
No. 73273 / 2020
DAFTAR ISIAN 208
No. 36382 / 2020

1 1 • 2 5 • 1 3 • 0 8 • 4 • 0 0 0 2 9

PENDAFTARAN - PERTAMA

Halaman :

<p>a) HAK : PAKAI No. : 00029 Desa / Kel : KEJAJAR Tgl. berakhirnya hak : Untuk jangka waktu selama dipergunakan :</p>	<p>f) NAMA PEMEGANG HAK PEMERINTAH KABUPATEN WONOSOBO</p>
<p>b) NIB 11251308.00494 Letak Tanah KEJAJAR</p>	<p>Tanggal lahir / akta pendirian</p>
<p>c) ASAL HAK 1. Konversi 2. Pemberian Hak dari Tanah Negara Aset Pemerintah Kabupaten Wonosobo. 3. Pemecahan / Pemisahan / Penggabungan bidang</p>	<p>g) PEMBUKUAN Wonosobo, 08/12/2020 Kepala Kantor Pertanahan Kabupaten / Kota Wonosobo</p>
<p>d) DASAR PENDAFTARAN 1. Daftar Isian 2021 Tgl. No.</p>	<p>h) PENERBITAN SERTIPIKAT BUDIONO, A.Ptnh., M.H. NIP 19700402 198903 1 003</p>
<p>2. Surat Keputusan Tgl. 03/12/2020 No. 189/HP/BPN-11.25/2021 3. Permohonan Pemecahan / Pemisahan / Penggabungan bidang Tgl. No.</p>	<p>Wonosobo, 08/12/2020 Kepala Kantor Pertanahan Kabupaten / Kota Wonosobo</p>
<p>e) SURAT UKUR Tgl. 05/12/2020 No. 00048/Kejajar/2020 Luas 2.648 M²</p>	<p>BUDIONO, A.Ptnh., M.H. NIP 19700402 198903 1 003</p>
<p>i) PENUNJUK - Dipergunakan untuk Tegalan. - Hak Pakai ini tidak boleh dipergunakan untuk tujuan lain / dialihkan haknya tanpa persetujuan tertulis dari Kepala Kantor Pertanahan Kabupaten Wonosobo.</p>	



AAS309569

DAFTAR ISI 207

1 1 • 2 5 • 1 3 • 0 8 • 4 • 0 0 0 2 9

NIB : 11251308.00494

SURAT UKUR

Nomor : 00048/Kejajar/2020

SEBIDANG TANAH TERLETAK DALAM

Provinsi : **JAWA TENGAH**

Kabupaten / Kota : **WONOSOBO**

Kecamatan : **KEAJAJAR**

Desa / Kelurahan : **KEAJAJAR**

Peta : Pendaftaran Nomor Peta Pendaftaran : **49.1-37.070-10-2**

Lembar : Kotak : **E2**

Kadaan Tanah : **Sebidang tanah pertanian.**


Tanda-tanda batas : **Telah terpasang sesuai dengan Peraturan Pemerintah Nomor 24 Tahun 1997 jo Peraturan**

Menteri Negara Agraria/ Kepala Badan Pertanahan Nasional Nomor 3 Tahun 1997 Pasal 22 Ayat 1.

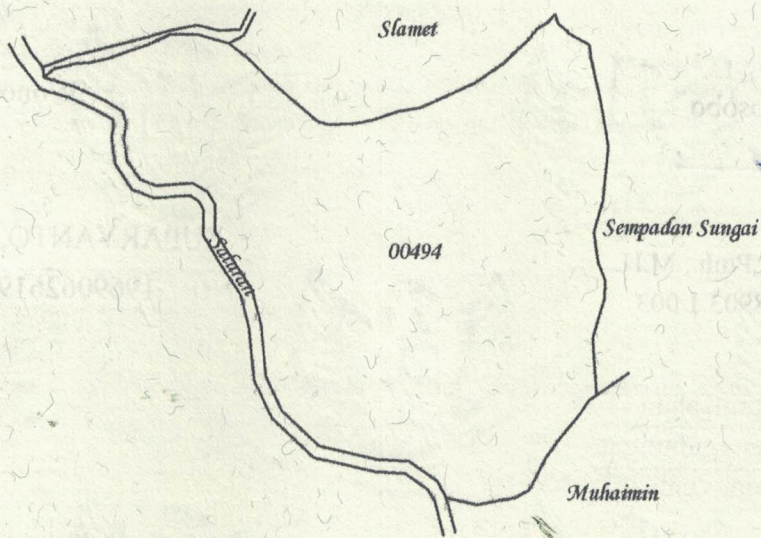
Luas : **2.648 m2 (Dua Ribu Enam Ratus Empat Puluh Delapan Meter Persegi)**

Penunjukan dan penetapan batas : **Batas-batas ditunjukkan oleh : ONE ANDANG WARDOYO (pemohon/ kuasa pemohon) dan disetujui oleh pihak-pihak berbatasan.**

Ditetapkan dan diukur oleh Dinta Avrila Pinandita.



SKALA 1 : 1000



Koordinat Titik Tengah : $X=250456.3309$ $Y=699177.5542$

PENJELASAN : _____ batas tanah ini

