

KEMENTERIAN AGRARIA DAN TATA RUANG / BADAN PERTANAHAN NASIONAL REPUBLIC INDONESIA



SERTIPIKAT (TANDA BUKTI HAK)




KANTOR PERTANAHAN
KABUPATEN / KOTA

WONOSOBO

1 1 • 2 5 • 1 3 • 0 8 • 4 • 0 0 0 4 0

KEMENTERIAN AGRARIA DAN TATA RUANG /
BADAN PERTANAHAN NASIONAL
REPUBLIK INDONESIA



SERTIPIKAT

HAK : PAKAL No. 00040

PROVINSI : JAWA TENGAH

KABUPATEN / KOTA : WONOSOBO

KECAMATAN : KEJAJAR

DESA / KELURAHAN : KEJAJAR

KANTOR PERTANAHAN
KABUPATEN / KOTA
WONOSOBO

DAFTAR ISIAN 307

No. 74211 / 2020

DAFTAR ISIAN 208


No. 36873 / 2020

1	1	•	2	5	•	1	3	•	0	8	•	4	•	0	0	0	4	0
---	---	---	---	---	---	---	---	---	---	---	---	---	---	---	---	---	---	---

PENDAFTARAN - PERTAMA

Halaman :

<p>a) HAK : PAKAI</p> <p>No. : 00040</p> <p>Desa / Kel : KEJAJAR</p> <p>Tgl. berakhirnya hak : Untuk jangka waktu selama dipergunakan</p>	<p>f) NAMA PEMEGANG HAK PEMERINTAH KABUPATEN WONOSOBO</p> <p>Tanggal lahir / akta pendirian</p>
<p>b) NIB 11251308.00523</p> <p>Letak Tanah KEJAJAR</p> <p>c) ASAL HAK</p> <p>1. Konversi</p> <p>2. Pemberian Hak dari Tanah Negara Aset Pemerintah Kabupaten Wonosobo.</p> <p>3. Pemecahan / Pemisahan / Penggabungan bidang</p>	<p>g) PEMBUKUAN Wonosobo, 18/12/2020</p> <p>Kepala Kantor Pertanahan Kabupaten / Kota Wonosobo</p> <p>ttt</p>
<p>d) DASAR PENDAFTARAN</p> <p>1. Daftar Isian 202</p> <p>Tgl. 08/12/2020</p> <p>No. 00281/SKHP/BPN-11.25/XII/2020</p> <p>2. Surat Keputusan Kakantah</p> <p>Tgl. 08/12/2020 Kab. Wonosobo</p> <p>No. 00281/SKHP/BPN-11.25/XII/2020</p> <p>3. Permohonan Pemecahan / Pemisahan / Penggabungan bidang</p> <p>Tgl. 18/12/2020</p> <p>No. 00061/Kejajar/2020</p> <p>Luas : 1.939 M²</p>	<p>BUDIONO, A.Ptnh., M.H.</p> <p>NIP 19700402 198903 1 003</p> <p>h) PENERBITAN SERTIPIKAT Wonosobo, 18/12/2020</p> <p>Kepala Kantor Pertanahan Kabupaten / Kota Wonosobo</p>
<p>e) SURAT UKUR</p> <p>Tgl. 18/12/2020</p> <p>No. 00061/Kejajar/2020</p> <p>Luas : 1.939 M²</p>	<p>BUDIONO, A.Ptnh., M.H.</p> <p>NIP 19700402 198903 1 003</p>
<p>i) PENUNJUK</p> <ul style="list-style-type: none"> - Dipergunakan untuk Tegalan. - Hak Pakai ini tidak boleh dipergunakan untuk tujuan lain / dialihkan haknya tanpa persetujuan tertulis dari Kepala Kantor Pertanahan Kabupaten Wonosobo. 	



AAS309651

DAFTAR ISIAN 207

NIB : 11251308.00523

1	1	•	2	5	•	1	3	•	0	8	•	4	•	0	0	0	4	0
---	---	---	---	---	---	---	---	---	---	---	---	---	---	---	---	---	---	---

SURAT UKUR

Nomor : 00061/Kejajar/2020

SEBIDANG TANAH TERLETAK DALAM

Provinsi : **JAWA TENGAH**

Kabupaten / Kota : **WONOSOBO**

Kecamatan : **KEAJAJAR**

Desa / Kelurahan : **KEAJAJAR**

Peta : Pendaftarannya Nomor Peta Pendaftaran : **49-1-37.070-02-8**

Lembar : Kotak : **A5**

Keadaan Tanah : **Sebidang tanah pertanian**

Tanda-tanda batas : **Telah terpasang sesuai dengan Peraturan Pemerintah Nomor 24 Tahun 1997 jo Peraturan**

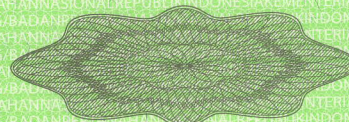
Menteri Negara Agraria/ Kepala Badan Pertanahan Nasional Nomor 3 Tahun 1997 Pasal 22 Ayat 1.

Luas : **1.939 m2 (Seribu Sembilan Ratus Tiga Puluh Sembilan Meter Persegi)**


Penunjukan dan penetapan batas : **Batas-batas ditunjukkan oleh :**

ONE ANDANG WARDOYO (pemohon/ kuasa pemohon) dan disetujui oleh pihak-pihak berbatasan.


Ditetapkan dan diukur oleh Dinta Avrila Pinandita.



SKALA 1 :



Bengkok Kadus Serangsari



Rimatun

00523

Bisri

Ngapip

Koordinat Titik Tengah : X=250048.5844 Y=697453.7382

PENJELASAN : batas tanah ini

