

00051

KEMENTERIAN AGRARIA DAN TATA RUANG / BADAN PERTANAHAN NASIONAL REPUBLIK INDONESIA




SERTIPIKAT (TANDA BUKTI HAK)

**KANTOR PERTANAHAN
KABUPATEN / KOTA**

WONOSOBO

1 1 • 2 5 • 1 3 • 0 8 • 4 • 0 0 0 2 6

KEMENTERIAN AGRARIA DAN TATA RUANG / BADAN PERTANAHAN NASIONAL REPUBLIK INDONESIA



SERTIPIKAT

HAK : **PAKAI** No. **00026**

PROVINSI : **JAWA TENGAH**

KABUPATEN / KOTA : **WONOSOBO**

KECAMATAN : **KEJAJAR**

D E S A / KELURAHAN : **KEJAJAR**

KANTOR PERTANAHAN
KABUPATEN / KOTA
WONOSOBO

DAFTAR ISI AN 307
No. **73270 / 2020**
DAFTAR ISI AN 208
No. **36379 / 2020**

1	1	•	2	5	•	1	3	•	0	8	•	4	•	0	0	0	2	6
---	---	---	---	---	---	---	---	---	---	---	---	---	---	---	---	---	---	---

PENDAFTARAN - PERTAMA

Halaman :

<p>a) HAK : PAKAI No. : 00026 Desa / Kel : KEJAJAR Tgl. berakhirnya hak :</p>	<p>f) NAMA PEMEGANG HAK PEMERINTAH KABUPATEN WONOSOBO Tanggal lahir / akta pendirian</p>
<p>Untuk jangka waktu selama dipergunakan b) NIB : 11251308.00509 Letak Tanah KEJAJAR</p>	<p>Tanggal lahir / akta pendirian</p>
<p>c) ASAL HAK 1. Konversi 2. Pemberian Hak dari Tanah Negara Aset Pemerintah Kabupaten Wonosobo. 3. Pemecahan / Pemisahan / Penggabungan bidang</p>	<p>g) PEMBUKUAN Wonosobo, 08/12/2020 Kepala Kantor Pertanahan Kabupaten / Kota Wonosobo td</p>
<p>d) DASAR PENDAFTARAN 1. Daftar Isian 202 Tgl. No.</p>	<p>h) PENERBITAN SERTIPIKAT Wonosobo, 08/12/2020 Kepala Kantor Pertanahan Kabupaten / Kota Wonosobo</p>
<p>2. Surat Keputusan Tgl. 03/12/2020 No. 186/HP/BPN-11.25/2021 3. Permohonan Pemecahan / Pemisahan / Penggabungan bidang Tgl. No.</p>	<p>BUDIONO, A.Ptnh., M.H. NIP. 19700402 198903 1 003</p>
<p>e) SURAT UKUR Tgl. 05/12/2020 No. 00051/Kejajar/2020 Luas 1.569 M²</p>	<p>BUDIONO, A.Ptnh., M.H. NIP. 19700402 198903 1 003</p>
<p>i) PENUNJUK - Dipergunakan untuk Tegalan. - Hak Pakai ini tidak boleh dipergunakan untuk tujuan lain / dialihkan haknya tanpa persetujuan tertulis dari Kepala Kantor Pertanahan Kabupaten Wonosobo.</p>	<p>BUDIONO, A.Ptnh., M.H. NIP. 19700402 198903 1 003</p>



AAS309572

DAFTAR ISIAN 207

NIB : 11251308.00509

1	1	2	5	1	3	0	8	4	0	0	0	2	6
---	---	---	---	---	---	---	---	---	---	---	---	---	---

SURAT UKUR

Nomor : 00051/Kejajar/2020

SEBIDANG TANAH TERLETAK DALAM

Provinsi : **JAWA TENGAH**

Kabupaten / Kota : **WONOSOBO**

Kecamatan : **KEAJAR**

Desa / Kelurahan : **KEAJAR**

Peta : Pendaftaran Nomor Peta Pendaftaran : **49.1-37.070-10-5**

Lembar : Kotak : **A4**


Keadaan Tanah : **Sebidang tanah pertanian.**

Tanda-tanda batas : **Telah terpasang sesuai dengan Peraturan Pemerintah Nomor 24 Tahun 1997 jo Peraturan Menteri Negara Agraria/ Kepala Badan Pertanahan Nasional Nomor 3 Tahun 1997 Pasal 22 Ayat 1.**

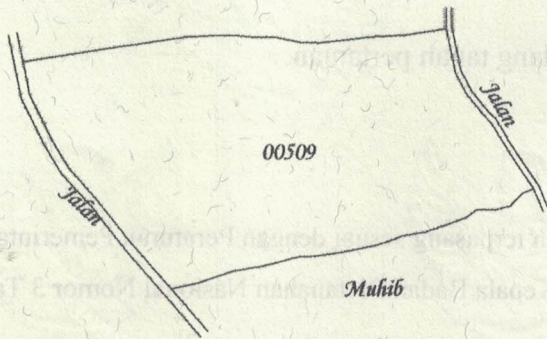
Luas : **1.569 m2 (Seribu Lima Ratus Enam Puluh Sembilan Meter Persegi)**

Penunjukan dan penetapan batas : **Batas-batas ditunjukkan oleh : ONE ANDANG WARDOYO (pemohon/ kuasa pemohon) dan disetujui oleh pihak-pihak berbatasan.**

Ditetapkan dan diukur oleh **Dmita Avrila Pinandita.**



SKALA 1 :



Koordinat Titik Tengah : X=250066.0890 Y=699849.8919

PENJELASAN :

batas tanah ini

