

AAS310052

DAFTAR ISI AN 2006

# KEMENTERIAN AGRARIA DAN TATA RUANG / BADAN PERTANAHAN NASIONAL REPUBLIK INDONESIA



00085  
303 21/01/2021 685  
302 02/12/2020 55913

## SERTIPIKAT (TANDA BUKTI HAK)




KANTOR PERTANAHAN  
KABUPATEN / KOTA

WONOSOBO

1 1 • 2 5 • 1 3 • 0 8 • 4 • 0 0 0 6 3

KEMENTERIAN AGRARIA DAN TATA RUANG /  
BADAN PERTANAHAN NASIONAL  
REPUBLIK INDONESIA



SERTIPIKAT

HAK : PAKAI No. 00063

PROVINSI : JAWA TENGAH  
KABUPATEN / KOTA : WONOSOBO  
KECAMATAN : KEJAJAR  
DESA / KELURAHAN : KEJAJAR

KANTOR PERTANAHAN  
KABUPATEN / KOTA  
WONOSOBO

DAFTAR ISIAN 307  
No. 2008 / 2021  
DAFTAR ISIAN 208  
No. 1096 / 2021

1 1 • 2 5 • 1 3 • 0 8 • 4 • 0 0 0 6 3

**PENDAFTARAN - PERTAMA**

Halaman :

<p>a) HAK : <b>PAKAI</b>                  No. : <b>00063</b>                  Desa / Kel : <b>KEJAJAR</b>                  Tgl. berakhirnya hak :                  Untuk jangka waktu selama dipergunakan</p>	<p>f) NAMA PEMEGANG HAK  <b>PEMERINTAH KABUPATEN WONOSOBO</b>                  Tanggal lahir / akta pendirian</p>
<p>b) NIB <b>11251308.00541</b>                  Letak Tanah  <b>KEJAJAR</b></p>	<p>g) PEMBUKUAN  <b>Wonosobo, 28/01/2021</b>                  Kepala Kantor Pertanahan                  Kabupaten / Kota  <b>Wonosobo</b></p>
<p>c) ASAL HAK                  1. Konversi                  2. Pemberian Hak dari Tanah Negara Aset Pemerintah Kabupaten Wonosobo.                  3. Pemecahan / Pemisahan / Penggabungan bidang</p>	<p>h) PENERBITAN SERTIPIKAT  <b>Wonosobo, 28/01/2021</b>                  Kepala Kantor Pertanahan                  Kabupaten / Kota  <b>Wonosobo</b></p>
<p>d) DASAR PENDAFTARAN                  1. Daftar Isian 202                  Tgl. <b>20/01/2021</b>                  No. <b>00025/SKHP/BPN-11 25/1/2021</b>                  2. Surat Keputusan <b>Kakantah</b>  <b>Kab. Wonosobo</b>                  3. Permohonan Pemecahan / Pemisahan / Penggabungan bidang                  Tgl.                  No.</p>	<p><b>BUDIONO, A.Ptnh., M.H.</b>                  NIP <b>19700402 198903 1 003</b>  </p>
<p>e) SURAT UKUR                  Tgl. <b>22/01/2021</b>                  No. <b>00085/Kejajar/2021</b>                  Luas : <b>1.692 M<sup>2</sup></b></p>	<p><b>BUDIONO, A.Ptnh., M.H.</b>                  NIP <b>19700402 198903 1 003</b>  </p>
<p>i) PENUNJUK                  - Dipergunakan untuk Tegalan.                  - Hak Pakai ini tidak boleh dipergunakan untuk tujuan lain / dialihkan haknya tanpa persetujuan tertulis dari Kepala Kantor Pertanahan Kabupaten Wonosobo.</p>	

AAS310052

DAFTAR ISIAN 2017

1	2	5	1	3	0	8	4	0	0	0	6	3
---	---	---	---	---	---	---	---	---	---	---	---	---

NIB : 11251308.00541

# SURAT UKUR

Nomor : 00085/Kejajar/2021

## SEBIDANG TANAH TERLETAK DALAM

Provinsi : **JAWA TENGAH**

Kabupaten / Kota : **WONOSOBO**

Kecamatan : **KEJAJAR**

Desa / Kelurahan : **KEJAJAR**

Peta : Pendaftaran Nomor Peta Pendaftaran **49.1-37.070-14-2**

Lembar : Kotak : **D2**

Keadaan Tanah : **Sebidang tanah tegalan**

Tanda-tanda batas : **Telah terpasang sesuai dengan Peraturan Pemerintah Nomor 24 Tahun 1997 jo Peraturan**


**Menteri Negara Agraria/ Kepala Badan Pertanahan Nasional Nomor 3 Tahun 1997 Pasal 22 Ayat 1.**

Luas : **1.692 m2 (Seribu Enam Ratus Sembilan Puluh Dua Meter Persegi)**

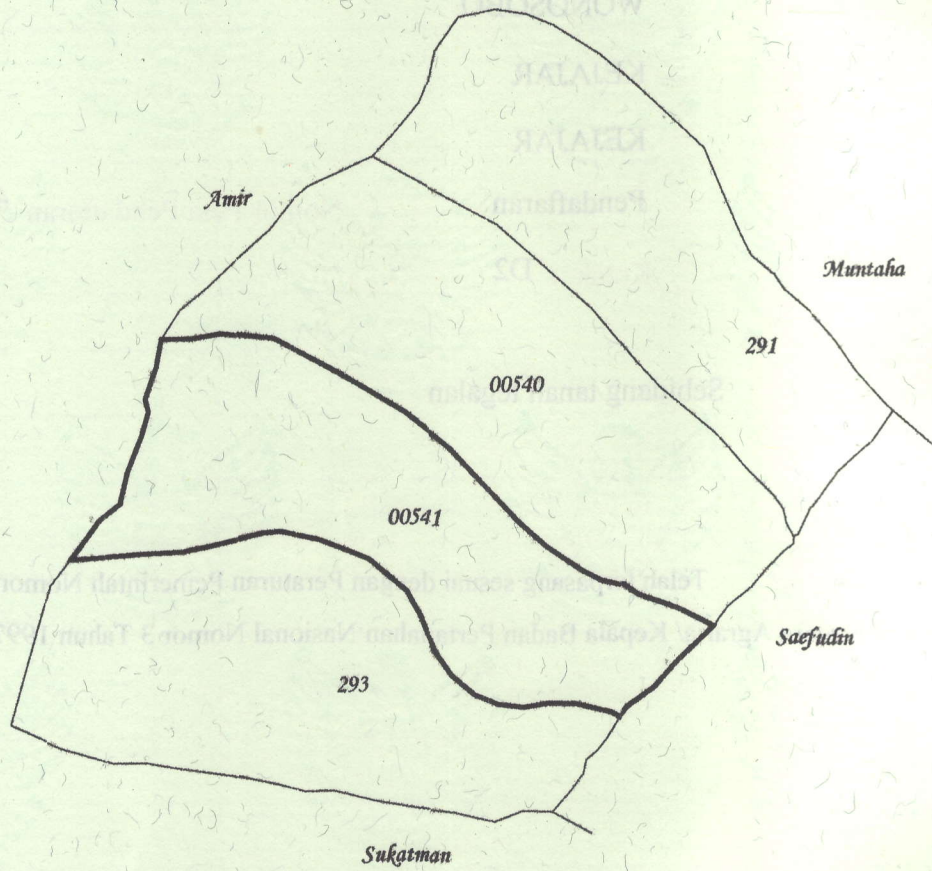
Penunjukan dan penetapan batas : **Batas-batas ditunjukkan oleh :**

**ONE ANDANG WARDOYO (pemohon/ kuasa pemohon) dan disetujui oleh pihak-pihak berbatasan.**

**Ditetapkan dan diukur oleh Dinta Avrila Pinandita.**



SKALA 1 : ..... 1000



Koordinat Titik Tengah : X=250373.0876 Y=700670.6653

PENJELASAN : ..... batas tanah ini

