

# KEMENTERIAN AGRARIA DAN TATA RUANG / BADAN PERTANAHAN NASIONAL REPUBLIK INDONESIA




## SERTIPIKAT (TANDA BUKTI HAK)

KANTOR PERTANAHAN  
KABUPATEN / KOTA

WONOSOBO

1	1	.	2	5	.	1	3	.	0	8	.	4	.	0	0	0	4	6
---	---	---	---	---	---	---	---	---	---	---	---	---	---	---	---	---	---	---

KEMENTERIAN AGRARIA DAN TATA RUANG /  
BADAN PERTANAHAN NASIONAL  
REPUBLIK INDONESIA



SERTIPIKAT

HAK : PAKAI No. 00046

PROVINSI : JAWA TENGAH  
KABUPATEN / KOTA : WONOSOBO  
KECAMATAN : KEJAJAR  
DESA / KELURAHAN : KEJAJAR

KANTOR PERTANAHAN  
KABUPATEN / KOTA  
WONOSOBO

DAFTAR ISIAN 307  
No. 74722 / 2020  
DAFTAR ISIAN 208  
No. 37123 / 2020

1 1 . 2 5 . 1 3 . 0 8 . 4 . 0 0 0 4 6

**PENDAFTARAN - PERTAMA**

Halaman :

a) HAK : **PAKAI**  
 No. **00046**  
 Desa / Kel : **KEJAJAR**  
 Tgl. berakhirnya hak :  
 Untuk jangka waktu selama dipergunakan

f) NAMA PEMEGANG HAK  
**PEMERINTAH KABUPATEN WONOSOBO**  
 Tanggal lahir / akta pendirian

b) NIB **11251308.00513**  
 Letak Tanah  
**KEJAJAR**

g) PEMBUKUAN  
**Wonosobo, 23/12/2020**  
 Kepala Kantor Pertanahan  
**Kabupaten / Kota**  
**Wonosobo**

c) ASAL HAK  
 1. Konversi  
 2. Pemberian Hak dari Tanah Negara Aset Pemerintah Kabupaten Wonosobo.  
 3. Pemecahan / Pemisahan / Penggabungan bidang

h) PENERBITAN SERTIPIKAT  
**BUDIONO, A.Ptnh., M.H.**  
 NIP **19700402 198903 1 003**  
 Kepala Kantor Pertanahan  
**Kabupaten / Kota**  
**Wonosobo**

d) DASAR PENDAFTARAN  
 1. Daftar Isian 202  
 Tgl.  
 No.  
 2. Surat Keputusan **Kakantah**  
**16/12/2020 Kab. Wonosobo**  
 No. **00360/SKHP/BPN-11.25/XII/2020**  
 3. Permohonan Pemecahan / Pemisahan / Penggabungan bidang  
 Tgl.  
 No.

e) SURAT UKUR  
 Tgl. **23/12/2020**  
 No. **00064/Kejajar/2020**  
 Luas : **1.512 M<sup>2</sup>**

i) PENUNJUK  
 - Dipergunakan untuk Tegalan.

**BUDIONO, A.Ptnh., M.H.**  
 NIP **19700402 198903 1 003**



AAS309676

DAFTAR ISI 207

1	1	•	2	5	•	1	3	•	0	8	•	4	•	0	0	0	4	6
---	---	---	---	---	---	---	---	---	---	---	---	---	---	---	---	---	---	---

NIB : 11251308.00513

# SURAT UKUR

Nomor : 00064/Kejajar/2020

## SEBIDANG TANAH TERLETAK DALAM

Provinsi : **JAWA TENGAH**

Kabupaten / Kota : **WONOSOBO**

Kecamatan : **KEJAJAR**

Desa / Kelurahan : **KEJAJAR**

Peta : Pendaftaran Nomor Peta Pendaftaran : **49.1-37.070-14-2**

Lembar : Kotak : **C1**

Keadaan Tanah : **Sebidang tanah dipergunakan untuk Jalan**

**Sebidang tanah pertanian**

Tanda-tanda batas : **Telah berpasang sesuai dengan Peraturan Pemerintah Nomor 24 Tahun 1997 jo Peraturan**


**Menteri Negara Agraria/ Kepala Badan Pertanahan Nasional Nomor 3 Tahun 1997 Pasal 22 Ayat 1.**

Luas : **1.512 m2 (Seribu Lima Ratus Dua Belas Meter Persegi)**

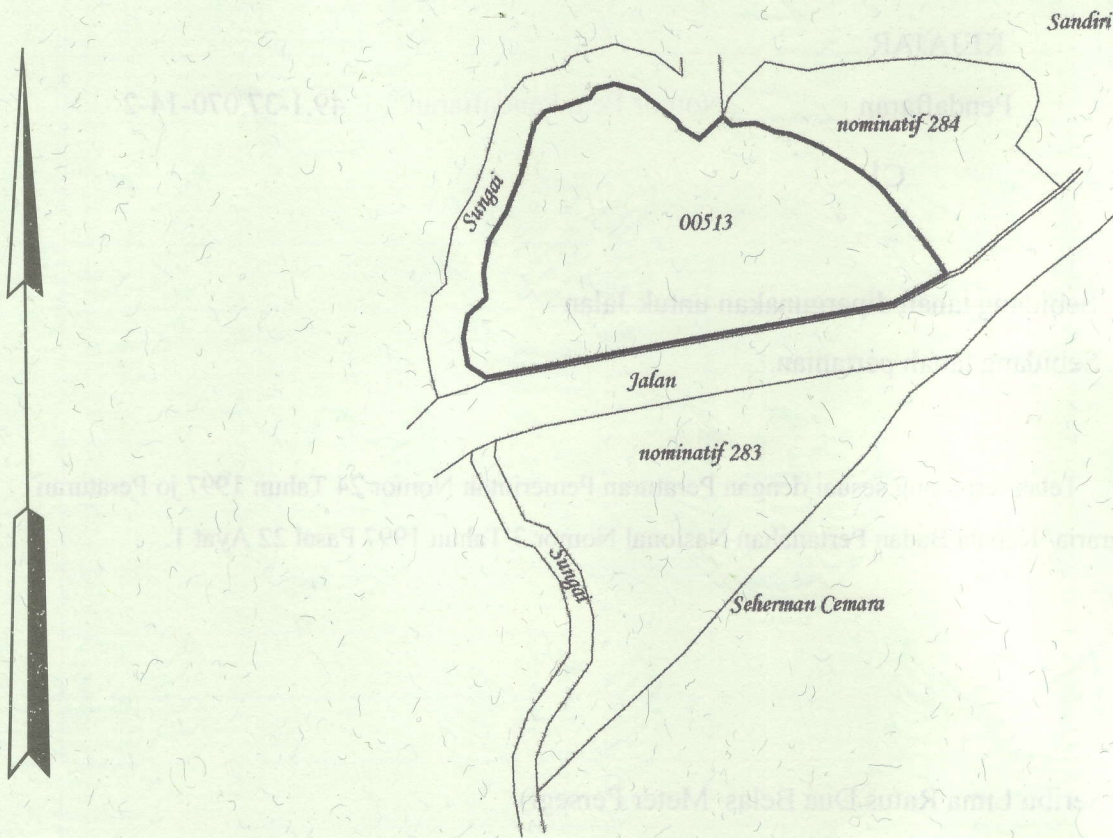
Penunjukan dan penetapan batas : **Batas-batas ditunjukkan oleh : -**

**ONE ANDANG WARDOYO (pemohon/ kuasa pemohon) dan disetujui oleh pihak-pihak berbatasan.**

**Ditetapkan dan diukur oleh Dinta Avrila Pinadita**



SKALA 1 : .....



Koordinat Titik Tengah : X=250250.9751 Y=700556.9219

PENJELASAN : .....

batas tanah ini

