

00041

7976 /

03/12/20

KEMENTERIAN AGRARIA DAN TATA RUANG / BADAN PERTANAHAN NASIONAL REPUBLIK INDONESIA




SERTIPIKAT (TANDA BUKTI HAK)

**KANTOR PERTANAHAN
KABUPATEN / KOTA**

WONOSOBO

1	1	• 2	5	• 1	3	• 0	8	• 4	• 0	0	0	2	2
---	---	-----	---	-----	---	-----	---	-----	-----	---	---	---	---

KEMENTERIAN AGRARIA DAN TATA RUANG /
BADAN PERTANAHAN NASIONAL
REPUBLIC INDONESIA



SERTIPIKAT

HAK : **PAKAI** No. **00022**

PROVINSI : **JAWA TENGAH**

KABUPATEN / KOTA : **WONOSOBO**

KECAMATAN : **KEJAJAR**

D E S A / KELURAHAN : **KEJAJAR**

**KANTOR PERTANAHAN
KABUPATEN / KOTA**

WONOSOBO

DAFTAR ISIAN 307

No. **73266 / 2020**

DAFTAR ISIAN 208

No. **36375 / 2020**

1 1 • 2 5 • 1 3 • 0 8 • 4 • 0 0 0 2 2

PENDAFTARAN - PERTAMA

Halaman :

<p>a) HAK : PAKAI</p> <p>No. : 00022</p> <p>Desa / Kel : KEJAJAR</p> <p>Tgl. berakhirnya hak : Untuk jangka waktu selama dipergunakan</p>	<p>f) NAMA PEMEGANG HAK PEMERINTAH KABUPATEN WONOSOBO</p> <p>Tanggal lahir / akta pendirian</p>
<p>b) NIB : 11251308.00503</p> <p>Letak Tanah KEJAJAR</p>	<p>g) PEMBUKUAN Wonosobo, 08/12/2020</p> <p>Kepala Kantor Pertanahan Kabupaten / Kota Wonosobo</p>
<p>c) ASAL HAK</p> <p>1. Konversi</p> <p>2. Pemberian Hak dari Tanah Negara Aset Pemerintah Kabupaten Wonosobo.</p> <p>3. Pemecahan / Pemisahan / Penggabungan bidang</p>	<p>h) PENERBITAN SERTIPIKAT Wonosobo, 08/12/2020</p> <p>Kepala Kantor Pertanahan Kabupaten / Kota Wonosobo</p>
<p>d) DASAR PENDAFTARAN</p> <p>1. Daftar Isian 202</p> <p>Tgl. : No. : 2. Surat Keputusan Kakantah Kab. Wonosobo Tgl. : 03/12/2020 No. : 182/HP/BPN-11/25/2021 3. Permohonan Pemecahan / Pemisahan / Penggabungan bidang Tgl. : No. :</p>	<p>BUDIONO, A.Ptnh., M.H.</p> <p>NIP 19700402 198903 1 003</p>
<p>e) SURAT UKUR</p> <p>Tgl. : 05/12/2020</p> <p>No. : 00041/Kejajar/2020</p> <p>Luas : 670 M²</p>	<p>BUDIONO, A.Ptnh., M.H.</p> <p>NIP 19700402 198903 1 003</p>
<p>i) PENUNJUK</p> <ul style="list-style-type: none"> - Dipergunakan untuk Tegalan. - Hak Pakai ini tidak boleh dipergunakan untuk tujuan lain / dialihkan haknya tanpa persetujuan tertulis dari Kepala Kantor Pertanahan Kabupaten Wonosobo. 	



AAS309556

DAFTAR ISIAN 207

NIB : 11251308.00503

1	1	•	2	5	•	1	3	•	0	8	•	4	•	0	0	0	2	2
---	---	---	---	---	---	---	---	---	---	---	---	---	---	---	---	---	---	---

SURAT UKUR

Nomor : 00041/Kejajar/2020

SEBIDANG TANAH TERLETAK DALAM

Provinsi : **JAWA TENGAH**

Kabupaten / Kota : **WONOSOBO**

Kecamatan : **KEJAJAR**

Desa / Kelurahan : **KEJAJAR**

Peta : **Pendaftaran** Nomor Peta Pendaftaran : **49.1-37.070-14-2**

Lembar : **Kotak : C1**

Kadaan Tanah : **Sebidang tanah pertanian.**

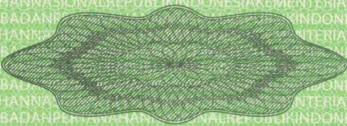
Tanda-tanda batas : **Telah terpasang sesuai dengan Peraturan Pemerintah Nomor 24 Tahun 1997 jo Peraturan Menteri Negara Agraria/ Kepala Badan Pertanahan Nasional Nomor 3 Tahun 1997 Pasal 22 Ayat 1.**

Luas : **670 m2 (Enam Ratus Tujuh Puluh Meter Persegi)**

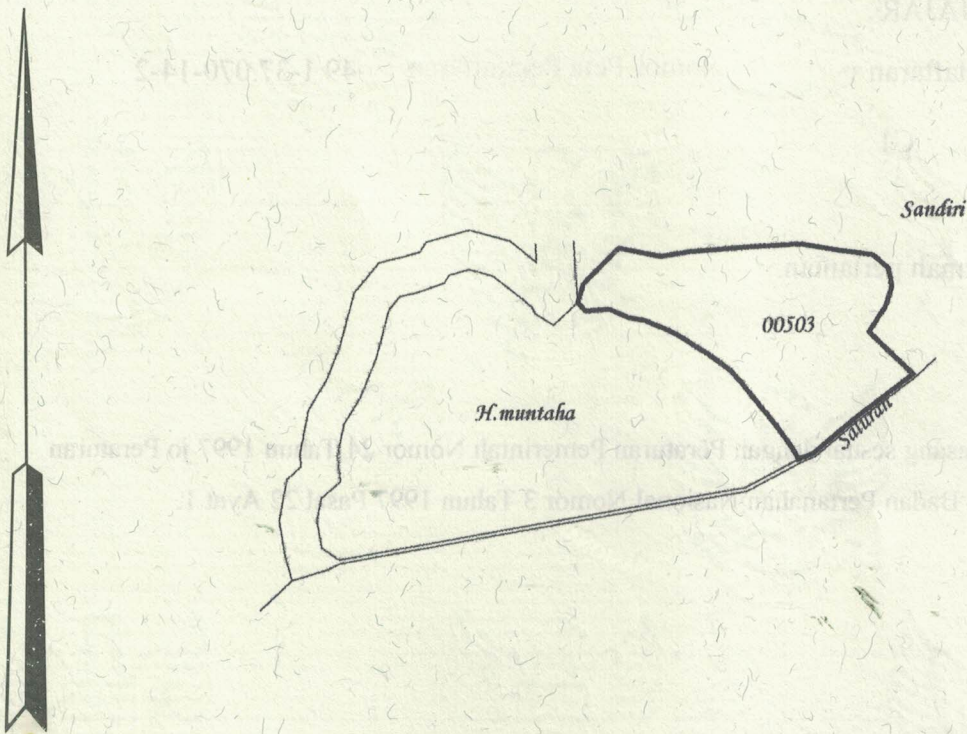
Penunjukan dan penetapan batas : **Batas-batas ditunjukkan oleh :**

ONE ANDANG WARDOYO (pemohon/ kuasa pemohon) dan disetujui oleh pihak-pihak berbatasan.

Ditetapkan dan diukur oleh Dinta Avrila Pinandita.



SKALA 1 :



Koordinat Titik Tengah : $X=250281.2961$ $Y=700567.7255$

PENJELASAN :

batas tanah ini

