

KEMENTERIAN AGRARIA DAN TATA RUANG / BADAN PERTANAHAN NASIONAL REPUBLIC INDONESIA



SERTIPIKAT (TANDA BUKTI HAK)




KANTOR PERTANAHAN
KABUPATEN / KOTA

WONOSOBO

1 1 • 2 5 • 1 3 • 0 8 • 4 • 0 0 0 4 5

KEMENTERIAN AGRARIA DAN TATA RUANG /
BADAN PERTANAHAN NASIONAL
REPUBLIK INDONESIA



SERTIPIKAT

HAK : PAKAI No. 00045

PROVINSI : JAWA TENGAH

KABUPATEN / KOTA : WONOSOBO

KECAMATAN : KEJAJAR

DESA / KELURAHAN : KEJAJAR

DAFTAR ISIAN 307
No. 74721 / 2020

DAFTAR ISIAN 208
No. 37122 / 2020

KANTOR PERTANAHAN
KABUPATEN / KOTA

WONOSOBO

1 1 • 2 5 • 1 3 • 0 8 • 4 • 0 0 0 4 5

PENDAFTARAN - PERTAMA

Halaman :

a) HAK : **PAKAI**
 No. : **00045**
 Desa / Kel : **KEJAJAR**
 Tgl. berakhirnya hak :
 Untuk jangka waktu selama dipergunakan

f) NAMA PEMEGANG HAK
PEMERINTAH KABUPATEN WONOSOBO
 Tanggal lahir / akta pendirian

b) NIB : **11251308.00512**
 Letak Tanah
KEJAJAR

g) PEMBUKUAN
Wonosobo, 23/12/2020
 Kepala Kantor Pertanahan
 Kabupaten / Kota
Wonosobo

c) ASAL HAK
 1. Konversi
 2. Pemberian Hak
 dari Tanah Negara Aset Pemerintah
 Kabupaten Wonosobo.
 3. Pemecahan / Pemisahan /
 Penggabungan bidang

td
BUDIONO, A.Ptnh., M.H.
 NIP. **19700402 198903 1 003**

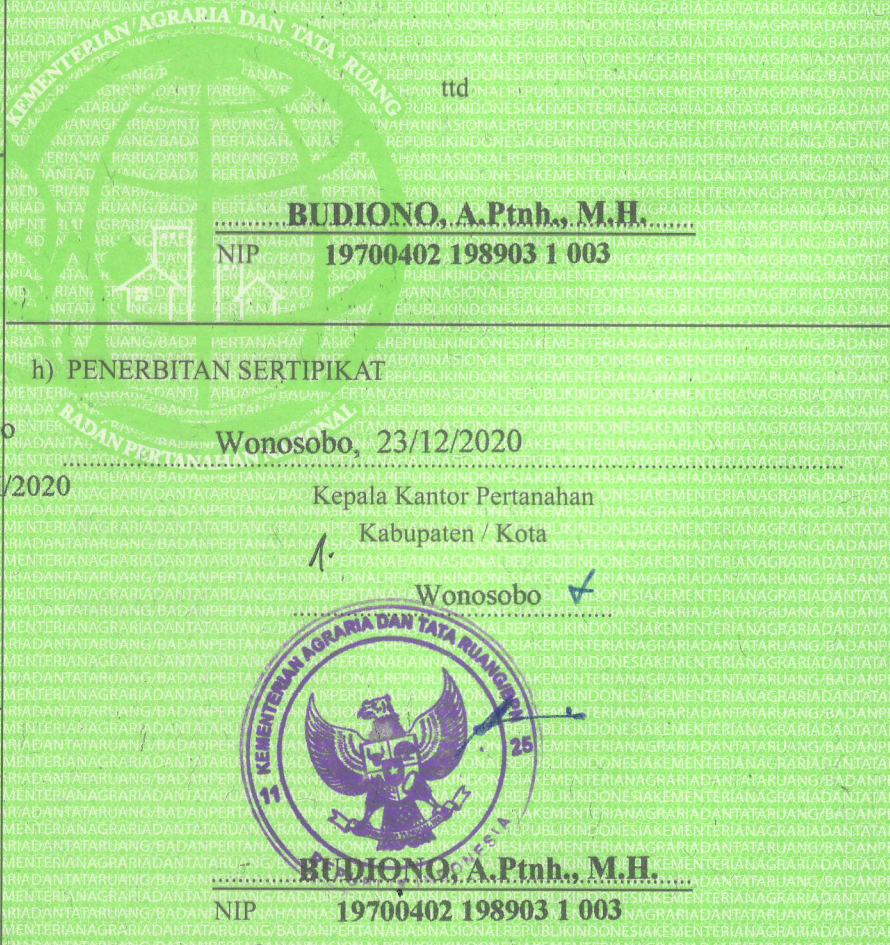
d) DASAR PENDAFTARAN
 1. Daftar Isian 202
 Tgl.
 No.
 2. Surat Keputusan **Kakantah**
 Tgl. **16/12/2020** **Kab. Wonosobo**
 No. **00298/SKHP/BPN-11.25/XII/2020**
 3. Permohonan Pemecahan /
 Pemisahan / Penggabungan bidang
 Tgl.
 No.

h) PENERBITAN SERTIPIKAT
Wonosobo, 23/12/2020
 Kepala Kantor Pertanahan
 Kabupaten / Kota
Wonosobo

e) SURAT UKUR
 Tgl. **23/12/2020**
 No. **00065/Kejajar/2020**
 Luas : **2.620 M²**

BUDIONO, A.Ptnh., M.H.
 NIP. **19700402 198903 1 003**

i) PENUNJUK
 - Dipergunakan untuk Tegalan.



AAS309685

DAFTAR ISIAN 207

1 1 • 2 5 • 1 3 • 0 8 • 4 • 0 0 0 4 5

NIB : 11251308.00512

SURAT UKUR

Nomor : 00065/Kejajar/2020

SEBIDANG TANAH TERLETAK DALAM

Provinsi : **JAWA TENGAH**

Kabupaten / Kota : **WONOSOBO**

Kecamatan : **KEJAJAR**

Desa / Kelurahan : **KEJAJAR**

Peta : Pendaftaran Nomor Peta Pendaftaran : **49.1-37.070-06-8**

Lembar Kotak : **A5**

Keadaan Tanah : **Sebidang tanah pertanian**

Tanda-tanda batas : **Telah terpasang sesuai dengan Peraturan Pemerintah Nomor 24 Tahun 1997 jo Peraturan**


Menteri Negara Agraria/ Kepala Badan Pertanahan Nasional Nomor 3 Tahun 1997 Pasal 22 Ayat 1.

Luas : **2.620 m2 (Dua Ribu Enam Ratus Dua Puluh Meter Persegi)**

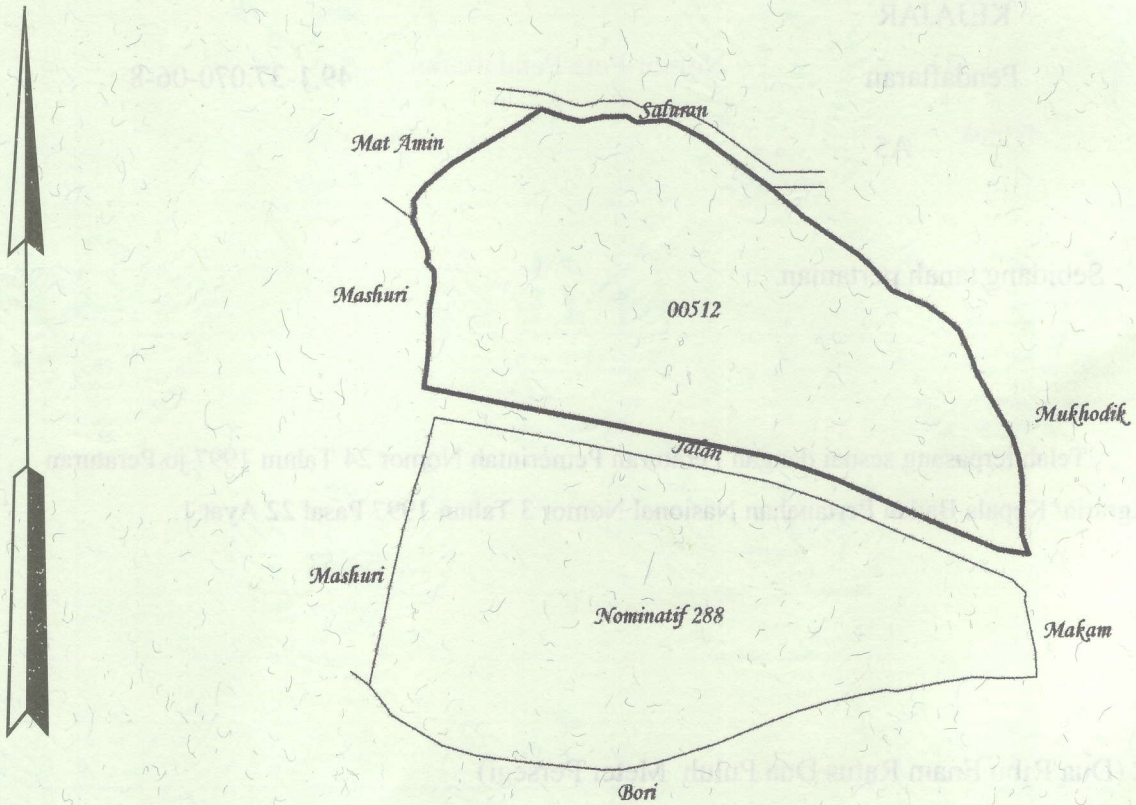
Penunjukan dan penetapan batas : **Batas-batas ditunjukkan oleh :**

ONE ANDANG WARDOYO (pemohon/ kuasa pemohon) dan disetujui oleh pihak-pihak berbatasan.

Ditetapkan dan diukur oleh Dinta Avrila Pinandita.



SKALA 1 :



Koordinat Titik Tengah : $X=250084.0279$ $Y=698919.1919$

PENJELASAN : batas tanah ini

