

00093

KEMENTERIAN AGRARIA DAN TATA RUANG / BADAN PERTANAHAN NASIONAL REPUBLIK INDONESIA




SERTIPIKAT (TANDA BUKTI HAK)

**KANTOR PERTANAHAN
KABUPATEN / KOTA
WONOSOBO**

1 1 • 2 5 • 1 3 • 0 8 • 4 • 0 0 0 2 4

KEMENTERIAN AGRARIA DAN TATA RUANG /
BADAN PERTANAHAN NASIONAL
REPUBLIC INDONESIA



SERTIPIKAT

HAK : PAKAI No. 00024

PROVINSI : JAWA TENGAH

KABUPATEN / KOTA : WONOSOBO

KECAMATAN : KEJAJAR

D E S A / KELURAHAN : KEJAJAR

KANTOR PERTANAHAN
KABUPATEN / KOTA

WONOSOBO

DAFTAR ISIAN 307
No. 73268 / 2020

DAFTAR ISIAN 208
No. 36377 / 2020

1 1 • 2 5 • 1 3 • 0 8 • 4 • 0 0 0 2 4

PENDAFTARAN - PERTAMA

Halaman :

a) HAK : **PAKAI**
No. : **00024**
Desa / Kel. : **KEJAJAR**
Tgl. berakhirnya hak :
Untuk jangka waktu selama dipergunakan

b) NIB **11251308.00499**
Letak Tanah
KEJAJAR

c) ASAL HAK
1. **Konversi**
2. **Pemberian Hak dari Tanah Negara Aset Pemerintah Kabupaten Wonosobo**
3. **Pemecahan / Pemisahan Penggabungan bidang**

d) DASAR PENDAFTARAN
1. **Daftar Isian 202**
Tgl. **03/12/2020**
No. **184/HP/BPN-11.25/2021**
2. **Surat Keputusan Kakantah**
Tgl. **03/12/2020**
No. **Kab. Wonosobo**
3. **Permohonan Pemecahan / Pemisahan / Penggabungan bidang**
Tgl. **05/12/2020**
No. **00043/Kejajar/2020**
Luas **1.796 M²**

e) SURAT UKUR
Tgl. **05/12/2020**
No. **00043/Kejajar/2020**
Luas **1.796 M²**

i) PENUNJUK
- **Dipergunakan untuk Tegalan.**
- **Hak Pakai ini tidak boleh dipergunakan untuk tujuan lain / dialihkan haknya tanpa persetujuan dari Kepala Kantor Pertanahan Kabupaten Wonosobo.**


f) NAMA PEMEGANG HAK
PEMERINTAH KABUPATEN WONOSOBO

Tanggal lahir / akta pendirian
Wonosobo, 08/12/2020
Kepala Kantor Pertanahan
Kabupaten / Kota
Wonosobo

g) PEMBUKUAN
Wonosobo, 08/12/2020
Kepala Kantor Pertanahan
Kabupaten / Kota
Wonosobo
ttd
BUDIONO, A.Ptnh., M.H.
NIP **19700402 198903 1 003**

h) PENERBITAN SERTIPIKAT
Wonosobo, 08/12/2020
Kepala Kantor Pertanahan
Kabupaten / Kota
Wonosobo

BUDIONO, A.Ptnh., M.H.
NIP **19700402 198903 1 003**



AAS309554

DAFTAR ISIAN 207

NIB : 11251308.00499

1	1	•	2	5	•	1	3	•	0	8	•	4	•	0	0	0	•	2	4
---	---	---	---	---	---	---	---	---	---	---	---	---	---	---	---	---	---	---	---

SURAT UKUR

Nomor : 00043/Kejajar/2020

SEBIDANG TANAH TERLELETAK DALAM

Provinsi : **JAWA TENGAH**

Kabupaten / Kota : **WONOSOBO**

Kecamatan : **KEJAJAR**

Desa/ Kelurahan : **KEJAJAR**

Peta : Pendaftaran Nomor Peta Pendaftaran : **49.1-37.070-10-4**

Lembar : Kotak : **D4**

Kedaaan Tanah : **Sebidang tanah pertanian.**

Tanda-tanda batas : **Telah terpasang sesuai dengan Peraturan Pemerintah Nomor 24 Tahun 1997 jo Peraturan**

Menteri Negara Agraria/ Kepala Badan Pertanahan Nasional Nomor 3 Tahun 1997 Pasal 22 Ayat 1.

Luas : **1.796 m2 (Seribu Tujuh Ratus Sembilan Puluh Enam Meter Persegi)**

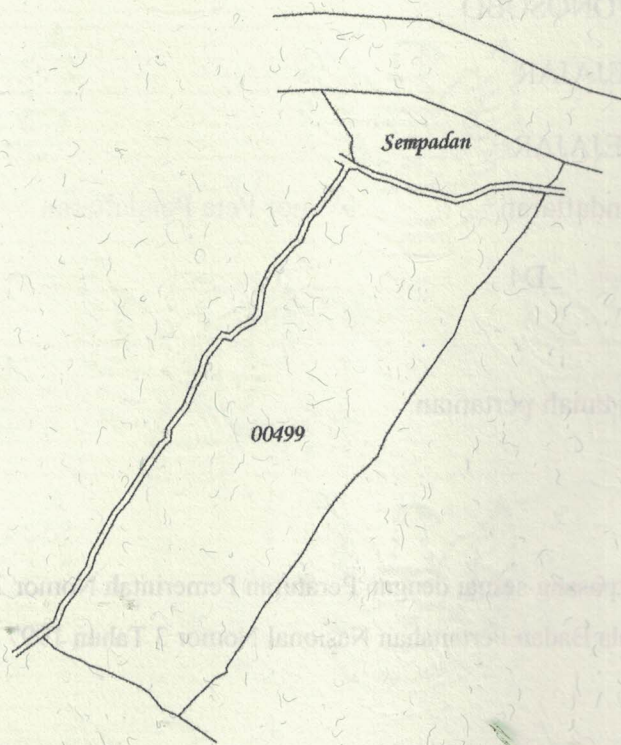
Penunjukan dan penetapan batas : **Batas-batas ditunjukkan oleh :**

ONE ANDANG WARDOYO (pemohon/ kuasa pemohon) dan disetujui oleh pihak-pihak berbatasan.

Ditetapkan dan diukur oleh Dinta Avrila Pinandita.



SKALA 1 :



Koordinat Titik Tengah : $X=249854.7487$ $Y=699892.3440$

PENJELASAN :

batas tanah ini

