

KEMENTERIAN AGRARIA DAN TATA RUANG / BADAN PERTANAHAN NASIONAL REPUBLIK INDONESIA




SERTIPIKAT (TANDA BUKTI HAK)

KANTOR PERTANAHAN
KABUPATEN / KOTA

WONOSOBO

1 1 • 2 5 • 1 3 • 0 8 • 4 • 0 0 0 1 9

KEMENTERIAN AGRARIA DAN TATA RUANG / BADAN PERTANAHAN NASIONAL REPUBLIK INDONESIA



SERTIPIKAT

HAK : **PAKAI** No. **00019**

PROVINSI : **JAWA TENGAH**
KABUPATEN / KOTA : **WONOSOBO**

KECAMATAN : **KEJAJAR**
DESA / KELURAHAN : **KEJAJAR**

DAFTAR ISIAN 307
No. 73263 / 2020

DAFTAR ISIAN 208
No. 36372 / 2020

**KANTOR PERTANAHAN
KABUPATEN / KOTA**

WONOSOBO

1 1 • 2 5 • 1 3 • 0 8 • 4 • 0 0 0 1 9

PENDAFTARAN - PERTAMA

Halaman :

<p>a) HAK : PAKAI</p> <p>No. : 00019</p> <p>Desa / Kel. : KEJAJAR</p> <p>Tgl. berakhirnya hak : Untuk jangka waktu selama dipergunakan</p>	<p>f) NAMA PEMEGANG HAK</p> <p align="center">PEMERINTAH KABUPATEN WONOSOBO</p> <p align="center">Tanggal lahir / akta pendirian</p>
<p>b) NIB 11251308.00508</p> <p>Letak Tanah KEJAJAR</p>	<p>g) PEMBUKUAN</p> <p align="center">Wonosobo, 08/12/2020</p> <p align="center">Kepala Kantor Pertanahan Kabupaten / Kota Wonosobo</p>
<p>c) ASAL HAK</p> <ol style="list-style-type: none"> Konversi Pemberian Hak dari Tanah Negara Aset Pemerintah Kabupaten Wonosobo Pemecahan / Pemisahan / Penggabungan bidang 	<p>h) PENERBITAN SERTIPIKAT</p> <p align="center">Wonosobo, 08/12/2020</p> <p align="center">Kepala Kantor Pertanahan Kabupaten / Kota Wonosobo</p>
<p>d) DASAR PENDAFTARAN</p> <ol style="list-style-type: none"> Daftar Isian 202 Surat Keputusan Kakantah Permohonan Pemecahan / Pemisahan / Penggabungan bidang <p>Tgl. 03/12/2020 Kab. Wonosobo</p> <p>No. 178/HP/BPN-11.25/2021</p>	<p align="center">BUDIONO, A.Ptnh., M.H.</p> <p align="center">NIP. 19700402 198903 1 003</p>
<p>e) SURAT UKUR</p> <p>Tgl. 05/12/2020</p> <p>No. 00038/Kejajar/2020</p> <p>Luas : 1.095 M²</p>	<p align="center">BUDIONO, A.Ptnh., M.H.</p> <p align="center">NIP. 19700402 198903 1 003</p>
<p>i) PENUNJUK</p> <ul style="list-style-type: none"> - Dipergunakan untuk Tegalan. - Hak Pakai ini tidak boleh dipergunakan untuk tujuan lain / dialihkan haknya tanpa persetujuan tertulis dari Kepala Kantor Pertanahan Kabupaten Wonosobo. 	 

AAS309550

DAFTAR ISIAN 207

NIB : 11251308.00508

1	1	•	2	5	•	1	3	•	0	8	•	4	•	0	0	0	1	9
---	---	---	---	---	---	---	---	---	---	---	---	---	---	---	---	---	---	---

SURAT UKUR

Nomor : 00038/Kejajar/2020

SEBIDANG TANAH TERLETAK DALAM

Provinsi : **JAWA TENGAH**

Kabupaten / Kota : **WONOSOBO**

Kecamatan : **KEJAJAR**

Desa / Kelurahan : **KEJAJAR**

Peta : Pendaftaran Nomor Peta Pendaftaran : **49.1-37.070-10-4**

Lembar : Kotak : **E3**

Keadaan Tanah : **Sebidang tanah pertanian.**


Tanda-tanda batas : **Telah terpasang sesuai dengan Peraturan Pemerintah Nomor 24 Tahun 1997 jo Peraturan Menteri Negara Agraria/ Kepala Badan Pertanahan Nasional Nomor 3 Tahun 1997 Pasal 22 Ayat 1.**

Luas : **1.095 m2 (Seribu Sembilan Puluh Lima Meter Persegi)**

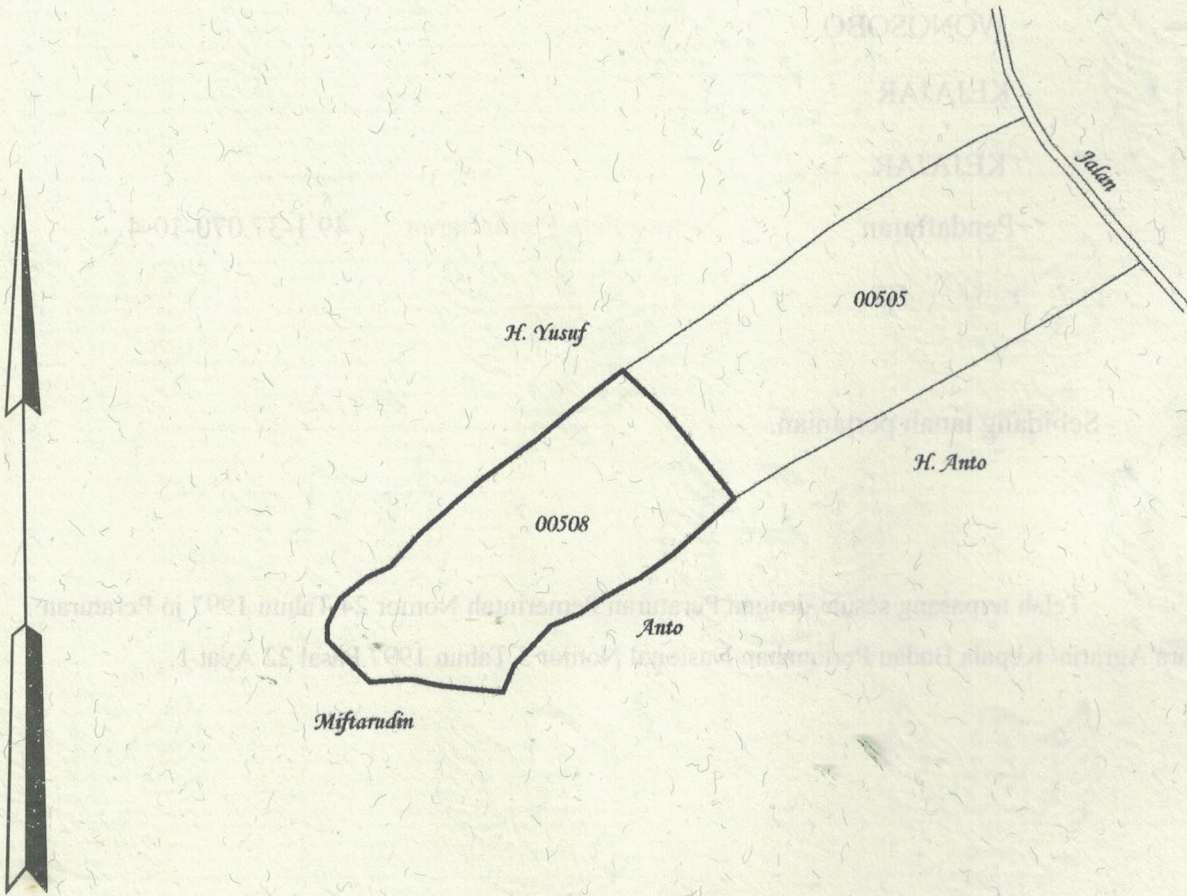
Penunjukan dan penetapan batas : **Batas-batas ditunjukkan oleh :**

ONE ANDANG WARDOYO (pemohon/ kuasa pemohon) dan disetujui oleh pihak-pihak berbatasan.

Ditetapkan dan diukur oleh Dinta Avrila Pinandita.



SKALA 1 :



Koordinat Titik Tengah : X=249972.1802 Y=699797.6111

PENJELASAN :

batas tanah ini

