

KEJAJARAN 17 Bd

KEMENTERIAN AGRARIA DAN TATA RUANG /
BADAN PERTANAHAN NASIONAL
REPUBLIK INDONESIA



SERTIPIKAT
(TANDA BUKTI HAK)




KANTOR PERTANAHAN
KABUPATEN / KOTA

WONOSOBO

1 1 • 2 5 • 1 3 • 0 8 • 4 • 0 0 0 4 3

KEMENTERIAN AGRARIA DAN TATA RUANG /
BADAN PERTANAHAN NASIONAL
REPUBLIK INDONESIA



SERTIPIKAT

HAK : PAKAI No. 00043

PROVINSI : JAWA TENGAH
KABUPATEN / KOTA : WONOSOBO
KECAMATAN : KEJAJAR
DESA / KELURAHAN : KEJAJAR

KANTOR PERTANAHAN
KABUPATEN / KOTA

WONOSOBO

DAFTAR ISIAN 307
No. 74719 / 2020
DAFTAR ISIAN 208
No. 37120 / 2020

1 1 • 2 5 • 1 3 • 0 8 • 4 • 0 0 0 4 3

PENDAFTARAN - PERTAMA

Halaman :

a) HAK : **PAKAI**
No. : **00043**
Desa / Kel : **KEJAJAR**
Tgl. berakhirnya hak :
Untuk jangka waktu selama dipergunakan

f) NAMA PEMEGANG HAK
PEMERINTAH KABUPATEN WONOSOBO
Tanggal lahir / akta pendirian

b) NIB **11251308.00515**
Letak Tanah
KEJAJAR

g) PEMBUKUAN
Wonosobo, 23/12/2020

e) ASAL HAK
1. **Konversi**
2. **Pemberian Hak dari Tanah Negara Aset Pemerintah Kabupaten Wonosobo.**
3. **Pemecahan / Pemisahan / Penggabungan bidang**

h) PENERBITAN SERTIPIKAT
BUDIONO, A.Ptnh., M.H.
NIP **19700402 198903 1 003**
Kepala Kantor Pertanahan
Kabupaten / Kota
Wonosobo

d) DASAR PENDAFTARAN
1. **Daftar Isian 202**
Tgl.
No.
2. **Surat Keputusan Kakantah Kab. Wonosobo**
Tgl. **16/12/2020**
No. **00295/SKHP/BPN-11.25/XII/2020**
3. **Permohonan pemecahan / Pemisahan / Penggabungan bidang**
Tgl.
No.

i) SURAT UKUR
Tgl. **23/12/2020**
No. **00067/Kejajar/2020**
Luas **3.468 M²**

j) PENUNJUK
- Dipergunakan untuk Tegalan.

BUDIONO, A.Ptnh., M.H.
NIP **19700402 198903 1 003**



AAS309687

1	1	•	2	5	•	1	3	•	0	8	•	4	•	0	0	0	4	3
---	---	---	---	---	---	---	---	---	---	---	---	---	---	---	---	---	---	---

NIB : 11251308.00515

DAFTAR ISIYAN 2017

SURAT UKUR

Nomor : 00067/Kejajar/2020

SEBIDANG TANAH TERLETAK DALAM

Provinsi : JAWA TENGAH

Kabupaten / Kota : WONOSOBO

Kecamatan : KEJAJAR

Desa / Kelurahan : KEJAJAR

Peta : Pendaftaran Nomor Peta Pendaftaran : 49.1-37.070-10-2

Lembar : Kotak C3


Keadaan Tanah : Sebidang tanah pertanian.

Tanda-tanda batas : Telah terpasang sesuai dengan Peraturan Pemerintah Nomor 24 Tahun 1997 jo Peraturan Menteri Negara Agraria/ Kepala Badan Pertanahan Nasional Nomor 3 Tahun 1997 Pasal 22 Ayat 1.

Luas : 3.468 m2 (Tiga Ribu Empat Ratus Enam Puluh Delapan Meter Persegi)

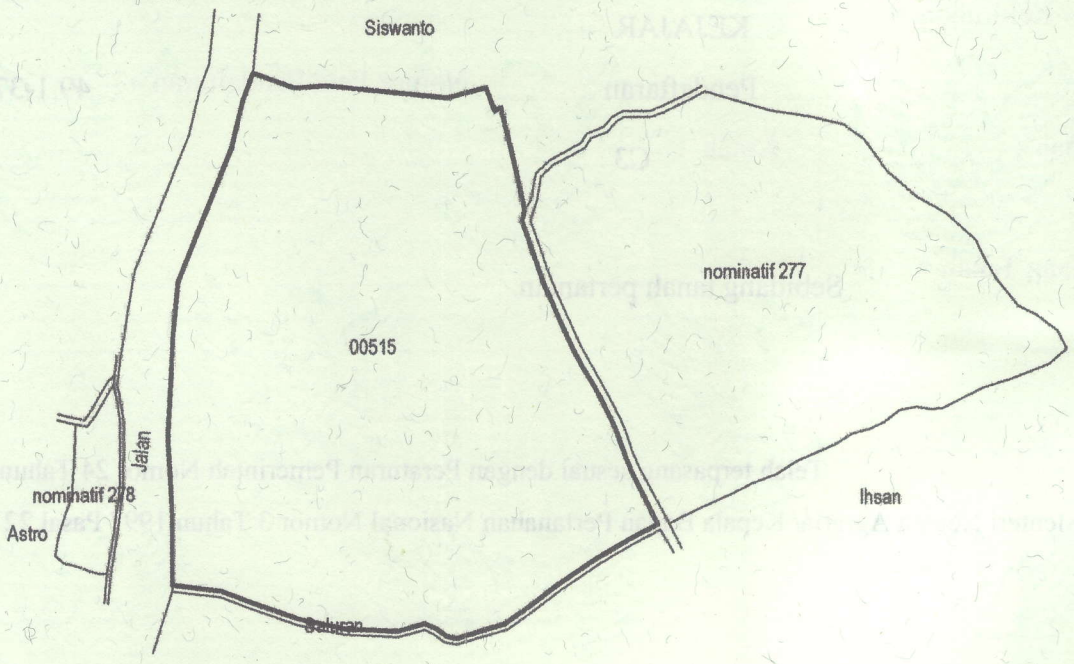
Penunjukan dan penetapan batas : Batas-batas ditunjukkan oleh : **ONE ANDANG WARDOYO (pemohon/ kuasa pemohon) dan disetujui oleh pihak-pihak berbatasan.**

Ditetapkan dan diukur oleh **WidDinta Avrila Pimandita**



1000

SKALA 1 :



Koordinat Titik Tengah : X=250295.3882 Y=699235.0578

PENJELASAN : batas tanah ini

