

00044  
D 7955 103/12/20

# KEMENTERIAN AGRARIA DAN TATA RUANG / BADAN PERTANAHAN NASIONAL REPUBLIK INDONESIA




## SERTIPIKAT (TANDA BUKTI HAK)

KANTOR PERTANAHAN  
KABUPATEN / KOTA

WONOSOBO

1	1	•	2	5	•	1	3	•	0	8	•	4	•	0	0	0	1	6
---	---	---	---	---	---	---	---	---	---	---	---	---	---	---	---	---	---	---

# KEMENTERIAN AGRARIA DAN TATA RUANG / BADAN PERTANAHAN NASIONAL REPUBLIK INDONESIA



## SERTIPIKAT

**HAK :** PAKAI **No. 00016**

**PROVINSI :** JAWA TENGAH

**KABUPATEN / KOTA :** WONOSOBO

**KECAMATAN :** KEJAJAR

**D E S A / KELURAHAN :** KEJAJAR

**KANTOR PERTANAHAN  
KABUPATEN / KOTA  
WONOSOBO**

**DAFTAR ISIAN 307  
No. 73260 / 2020**


**DAFTAR ISIAN 208  
No. 36369 / 2020**

1 1 • 2 5 • 1 3 • 0 8 • 4 • 0 0 0 1 6

**PENDAFTARAN - PERTAMA**

Halaman :

<p>a) HAK : <b>PAKAI</b> No. : <b>00016</b> Desa / Kel. : <b>KEJAJAR</b> Tgl. berakhirnya hak : <b>Untuk jangka waktu selama dipergunakan</b></p>	<p>f) NAMA PEMEGANG HAK <b>PEMERINTAH KABUPATEN WONOSOBO</b> Tanggal lahir / akta pendirian</p>
<p>b) NIB : <b>11251308.00496</b> Letak Tanah <b>KEJAJAR</b></p> <p>c) ASAL HAK 1. <b>Konversi</b> 2. <b>Pemberian Hak dari Tanah Negara Aset Pemerintah Kabupaten Wonosobo.</b> 3. <b>Pemecahan / Pemisahan / Penggabungan bidang</b></p>	<p>g) PEMBUKUAN <b>Wonosobo, 08/12/2020</b> <b>Kepala Kantor Pertanahan Kabupaten / Kota Wonosobo</b> ttd <b>BUDIONO, A.Ptnh., M.H.</b> NIP. <b>19700402 198903 1 003</b></p>
<p>d) DASAR PENDAFTARAN 1. <b>Daftar Isian 202</b> Tgl. <b>03/12/2020</b> No. <b>175/HP/BPN-11.25/2020</b> 2. <b>Surat Keputusan Kakantah Kab. Wonosobo</b> Tgl. <b>03/12/2020</b> No. <b>175/HP/BPN-11.25/2020</b> 3. <b>Permohonan Pemecahan / Pemisahan / Penggabungan bidang</b> Tgl. No.</p>	<p>h) PENERBITAN SERTIPIKAT <b>Wonosobo, 08/12/2020</b> <b>Kepala Kantor Pertanahan Kabupaten / Kota Wonosobo</b></p>
<p>e) SURAT UKUR Tgl. <b>05/12/2020</b> No. <b>00044/Kejajar/2020</b> Luas <b>2,342 M<sup>2</sup></b></p>	<p><b>BUDIONO, A.Ptnh., M.H.</b> NIP. <b>19700402 198903 1 003</b></p>
<p>i) PENUNJUK - <b>Dipergunakan untuk Tegalan.</b> - <b>Hak Pakai ini tidak boleh dipergunakan untuk tujuan lain / dialihkan haknya tanpa persetujuan tertulis dari Kepala Kantor Pertanahan Kabupaten Wonosobo.</b></p>	



1	1	•	2	5	•	1	3	•	0	8	•	4	•	0	0	0	1	6
---	---	---	---	---	---	---	---	---	---	---	---	---	---	---	---	---	---	---

NIB : 11251308.00496

# SURAT UKUR

Nomor : 00044/Kejajar/2020

## SEBIDANG TANAH TERLETAK DALAM

Provinsi : **JAWA TENGAH**

Kabupaten / Kota : **WONOSOBO**

Kecamatan : **KEJAJAR**

Desa / Kelurahan : **KEJAJAR**

Peta : Pendaftaran Nomor Peta Pendaftaran **49.1-37.070-10-2**

Lembar : Kotak : **D3**

Keadaan Tanah : **Sebidang tanah pertanian**

Tanda-tanda batas : **Telah terpasang sesuai dengan Peraturan Pemerintah Nomor 24 Tahun 1997 jo Peraturan Menteri Negara Agraria/ Kepala Badan Pertanahan Nasional Nomor 3 Tahun 1997 Pasal 22 Ayat 1.**

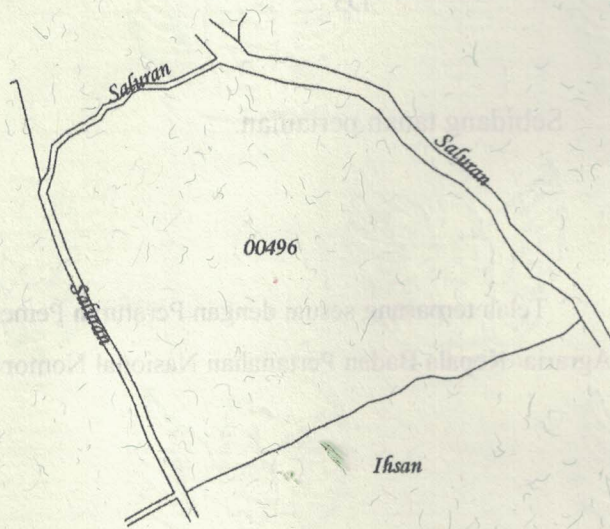
Luas : **2.342 m2 (Dua Ribu Tiga Ratus Empat Puluh Dua Meter Persegi)**

Penunjukan dan penetapan batas : **Batas-batas ditunjukkan oleh : ONE ANDANG WARDOYO (pemohon/ kuasa pemohon) dan disetujui oleh pihak-pihak berbatasan.**

Ditetapkan dan diukur oleh **Dinta Avrila Pinandita**



SKALA 1 : ..... 1000



*Koordinat Titik Tengah : X=250345.7573 Y=699244.1712*

**PENJELASAN :** ..... **batas tanah ini**

