

KEMENTERIAN AGRARIA DAN TATA RUANG / BADAN PERTANAHAN NASIONAL REPUBLIK INDONESIA



Kejajar




SERTIPIKAT (TANDA BUKTI HAK)

KANTOR PERTANAHAN
KABUPATEN / KOTA

WONOSOBO

1 1 • 2 5 • 1 3 • 0 8 • 4 • 0 0 0 3 6

KEMENTERIAN AGRARIA DAN TATA RUANG /
BADAN PERTANAHAN NASIONAL
REPUBLIK INDONESIA



SERTIPIKAT

HAK : PAKAI No. 00036

PROVINSI : JAWA TENGAH

KABUPATEN / KOTA : WONOSOBO

KECAMATAN : KEJAJAR

DESA / KELURAHAN : KEJAJAR

KANTOR PERTANAHAN
KABUPATEN / KOTA
WONOSOBO

DAFTAR ISIAN 307
No. 74206 / 2020
DAFTAR ISIAN 208
No. 36869 / 2020

1 1 • 2 5 • 1 3 • 0 8 • 4 • 0 0 0 3 6

PENDAFTARAN - PERTAMA

Halaman :

a) HAK : **PAKAI**
 No. : **00036**
 Desa / Kel : **KEJAJAR**
 Tgl. berakhirnya hak :
 Untuk jangka waktu selama dipergunakan

f) NAMA PEMEGANG HAK
PEMERINTAH KABUPATEN WONOSOBO
 Tanggal lahir / akta pendirian

b) NIB **11251308.00522**
 Letak Tanah
KEJAJAR

g) PEMBUKUAN
Wonosobo, 18/12/2020
 Kepala Kantor Pertanahan
 Kabupaten / Kota
Wonosobo

c) ASAL HAK
 1. Konversi
 2. Pemberian Hak
 dari Tanah Negara Aset Pemerintah
 Kabupaten Wonosobo.
 3. Pemecahan / Pemisahan /
 Penggabungan bidang

h) PENERBITAN SERTIPIKAT
Wonosobo, 18/12/2020
 Kepala Kantor Pertanahan
 Kabupaten / Kota
Wonosobo

d) DASAR PENDAFTARAN
 1. Daftar Isian 202
 Tgl.
 No.
 2. Surat Keputusan **Kakantah**
 Tgl. **08/12/2020** **Kab. Wonosobo**
 No. **00286/SKHP/BPN-11.25/XII/2020**
 3. Permohonan Pemecahan /
 Pemisahan / Penggabungan bidang
 Tgl.
 No.

BUDIONO, A.Pth., M.H.
 NIP **19700402 198903 1 003**

e) SURAT UKUR
 Tgl. **18/12/2020**
 No. **00056/Kejajar/2020**
 Luas **3.946 M²**

BUDIONO, A.Pth., M.H.
 NIP **19700402 198903 1 003**

i) PENUNJUK
 - Dipergunakan untuk Tegalan.
 - Hak Pakai ini tidak boleh dipergunakan untuk tujuan lain / dialihkan haknya tanpa persetujuan tertulis dari Kepala Kantor Pertanahan Kabupaten Wonosobo.



AAS309646

DAFTAR ISIAN 207

NIB : 11251308.00522

1	1	•	2	5	•	1	3	•	0	8	•	4	•	0	0	0	3	6
---	---	---	---	---	---	---	---	---	---	---	---	---	---	---	---	---	---	---

SURAT UKUR

Nomor : 00056/Kejajar/2020

SEBIDANG TANAH TERLETAK DALAM

Provinsi : **JAWA TENGAH**

Kabupaten / Kota : **WONOSOBO**

Kecamatan : **KEJAJAR**

Desa / Kelurahan : **KEJAJAR**

Peta : **Pendaftaran**

Nomor Peta Pendaftaran : **49.1-37.070-06-5**

Lembar : **Kotak D5**

Keadaan Tanah : **Sebidang tanah pertanian**

Tanda-tanda batas : **Telah terpasang sesuai dengan Peraturan Pemerintah Nomor 24 Tahun 1997 jo Peraturan**


Menteri Negara Agraria/ Kepala Badan Pertanahan Nasional Nomor 3 Tahun 1997 Pasal 22 Ayat 1.

Luas : **3.946 m2 (Tiga Ribu Sembilan Ratus Empat Puluh Enam Meter Persegi)**

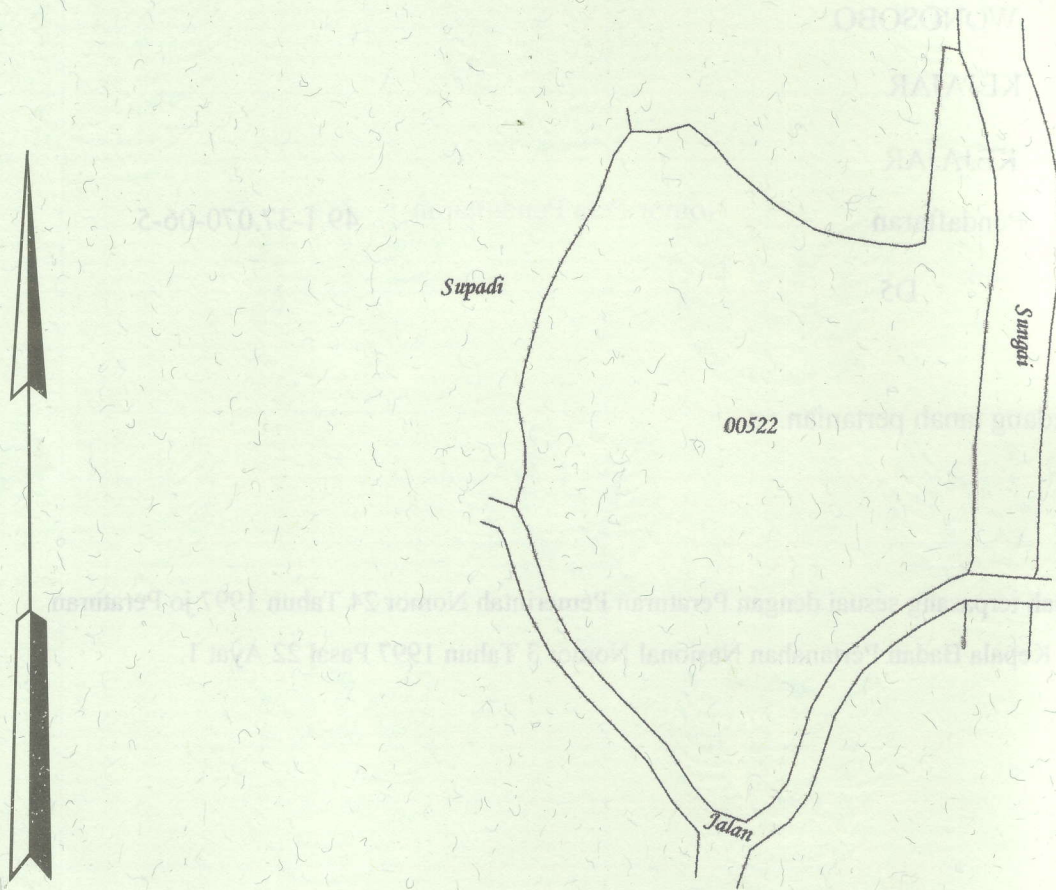
Penunjukan dan penetapan batas : **Batas-batas ditunjukkan oleh :**

ONE ANDANG WARDOYO (pemohon/ kuasa pemohon) dan disetujui oleh pihak-pihak berbatasan.

Ditetapkan dan diukur oleh Dinta Avrila Pinandita.



SKALA 1 :



Koordinat Titik Tengah : $X=250332.2095$ $Y=698483.2406$

PENJELASAN :

batas tanah ini

Hal lain - lain : Surat Ukur ini merupakan kutipan dari Peta Bidang Nomor 5478/2020 NIB.

11251308 00522 tanggal 03-12-2020 Desa/Kelurahan Keajar.

Daftar Isian 303 tgl. 16/12/2020 No. 8553/2020

Daftar Isian 302 tgl. 11/11/2020 No. 55395/2020

Daftar Isian 307 tgl. 18/12/2020 No. 74120/2020

Tanggal Penomoran Surat Ukur

Wonosobo, 18/12/2020

UNTUK SERTIPIKAT

Wonosobo, 18/12/2020

Kepala Seksi Infrastruktur Pertanahan

Kepala Kantor Pertanahan

Kantor Pertanahan

Kabupaten / Kota
Wonosobo

Kabupaten / Kota
Wonosobo



BUDIJOYO, A.Pth., M.H.

NIP. 197004021989031003

Pemisahan

Lihat Surat Ukur Penggabungan

Pengganti

Nomor :

Dikeluarkan Surat Ukur

Tanggal

Nomor

Luas

Nomor Hak

Sisa luas

Table with 4 columns: Tanggal, Nomor, Luas, and Nomor Hak. The table contains multiple rows of data, but the content is mostly illegible due to the background watermark and low resolution.

Sisanya diuraikan dalam Surat Ukur Nomor :

Nomor Hak :