

AT 783176

1416/B/03

DAFTAR ISIAN 206

8

Kejajar

HP. 12

TGL = 26-3-2003

NO = 2.530.2-25-2003

BADAN PERTANAHAN NASIONAL



SERTIPIKAT (TANDA BUKTI HAK)

KANTOR PERTANAHAN
KABUPATEN / KOTAMADYA

.....
WONOSOBO

1	1	•	2	5	•	1	3	•	1	8	•	4	•	0	0	0	1	2
---	---	---	---	---	---	---	---	---	---	---	---	---	---	---	---	---	---	---

*Tanah Pertanian Sawah
Tegalun Kejajar*

BADAN PERTANAHAN NASIONAL



SERTIPIKAT

HAK : **PAKAI** No. **12**

PROPINSI : **JAWA TENGAH**

KABUPATEN / KOTAMADYA : **WONOSOBO**

KECAMATAN : **KEJAJAR**

DESA / KELURAHAN : **KEJAJAR**

KANTOR PERTANAHAN
KABUPATEN / KOTAMADYA

WONOSOBO

DAFTAR ISIAN 307

No. **783 / BPN** / 200**3**

DAFTAR ISIAN 208


No. **455 / B / BPN** / 200**3**

11 • 25 • 13 • 18 • 4 • 00012

PENDAFTARAN - PERTAMA

Halaman :

<p>a) HAK : PAKAI No. : 12 Desa / Kel. : KEJAJAR Tgl. berakhirnya hak : --</p>	<p>d) NAMA PEMEGANG HAK = PEMERINTAH DAERAH KABUPATEN WONOSOBO Tanggal lahir / akta pendirian</p>
<p>b) NIB 11.25.13.18.00031 Letak Tanah KEJAJAR/TEGALAN</p>	<p>g) PEMBUKUAN Wonosobo, Tgl. 11-4-2002 Kepala Kantor Pertanahan Kabupaten / Kotamadya Wonosobo ttd.</p>
<p>c) ASAL HAK 1. Konversi 2. Pemberian hak Hak Pakat asal tanah negara bekas Hak Milik No.389 3. Pemecahan / Pemisahan / Penggabungan bidang</p>	<p>IR. TIPTADI, SH NIP 010 166 138</p>
<p>d) DASAR PENDAFTARAN 1. Daftar Isian 202 Tgl. No. 2. Surat Keputusan KAKAN PERT WSB Tgl. 26 - 03 - 2003 No. 2.530.2-25-2003 3. Permohonan Pemecahan / Pemisahan / Penggabungan bidang Tgl. No.</p>	<p>h) PENERBITAN SERTIPIKAT Wonosobo Tgl. 11-4-2002 Kepala Kantor Pertanahan Kabupaten / Kotamadya Wonosobo</p>
<p>e) SURAT UKUR Tgl. 05 - 11 - 2002 No. 7/KEJAJAR/2002 Luas. 4200 M2</p>	<p>IR. TIPTADI, SH NIP 010 166 138</p>
<p>i) PENUNJUK</p>	<p>IR. TIPTADI, SH NIP 010 166 138</p>



(Handwritten signature and date)
 11-4-2002

11 • 25 • 13 • 18 • 4 • 00012

SURAT UKUR

Nomor : 1 / Kejojar / 2002

SEBIDANG TANAH TERLETAK DALAM

Propinsi : Jawa Tengah

Kabupaten / Kotamadya : Wonorejo

Kecamatan : Kejojar

Desa / Kelurahan : Kejojar

Peta : Nomor Peta Pendaftaran :


Lembar : Kotak :

Keadaan Tanah : Sebidang tanah pertanian berupa tegalan.

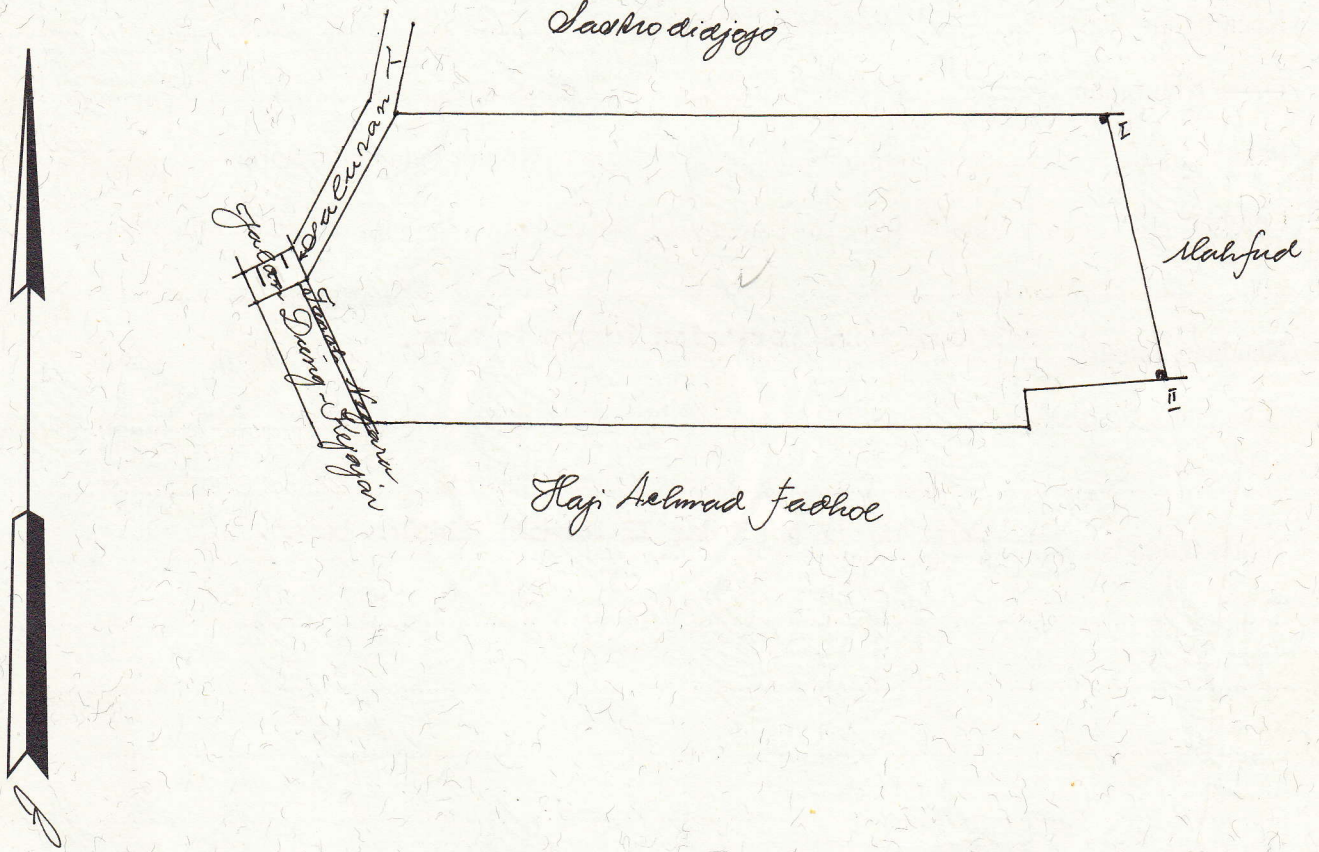
Tanda-tanda batas : Tugu eigenes I dan II berdiri didalam batas.

Luas : 4200,32. (Empat ribu dua ratus meter persegi).

Penunjukan dan penetapan batas : S. MASDUKI



SKALA 1 :1.000.....



PENJELASAN : _____ batas tanah ini

