

DEPARTEMEN DALAM NEGERI



S E R T I P I K A T

(TANDA BUKTI HAK)

~~KABUPATEN/KOTAMADYA~~

DATI.II. WONOSOBO.-

4541818

~~KANTOR KECAJARAN KEJAJAR~~

DEPARTEMEN DALAM NEGERI



S E R T I P I K A T

(T A N D A B U K T I H A K)

BUKU-TANAH: DESA: KEJAJAR.

HAK P A K A I No. 1.

GB SURAT-UKUR: NO. 1004 TAHUN 1979

4541818

KANTOR SUB-DIREKTORAT AGRARIA
KABUPATEN/KOTAMADYA

DATI.II. WONOSOBO.-

DEPARTEMEN DALAM NEGERI



BUKU TANAH

PROPINSI : JAWA - TENGAH.- ✓
 KABUPATEN/KOTAMADYA : WONOSOBO.- ✓
 KECAMATAN : KEJAJAR.- ✓
 DESA : KEJAJAR.- ✓

BIAYA
 Rp. 500.- ✓

DAFTAR PENGHASILAN
 No. 328/E /19 80. ✓

4541818


KANTOR SUB-DIREKTORAT AGRARIA
 KABUPATEN/KOTAMADYA

DATI.II. WONOSOBO.-

2057/1301/1980

PENDAFTARAN - PERTAMA

Halaman :

a) HAK : PAKAI.- ✓	f) NAMA PEMEGANG HAK				
No. : 1. ✓	= PEMERINTAH DAERAH TINGKAT II WONOSOBO = ✓				
Desa : KEJAJAR. ✓					
b) NAMA JALAN/PERSIL					
c) ASAL PERSIL 1. Konversi- 2. Pemberian hak Pakai/ ✓ 3. Pemisahan dari 4. Penggabungan	g) PENDAFTARAN W o n o s o b o Tgl. 13 - 9 - 1980 A.n. BUPATI/WALIKOTA/KDH TK.II. WONOSOBO. Kantor Kepala Sub-Direktorat Agraria u.b. Kepala Seksi Pendaftaran Tanah ttd.- ttd.- (MUBAIDI NGIZOM B.Sc) (P.B SOETARDI B.A) NIP. 010051725.- NIP. 010024600.-				
/Dasar d) SURAT KEPUTUSAN Gubernur Kepala Daerah Propinsi Jawa-Tengah Tgl. 20 - 3 - 1980. No. SK.DA.II/HP/428/80 Ganti rugi/uang wajib Lamanya hak berlaku Berakhir	h) PENGELUARAN SERTIPIKAT W o n o s o b o Tgl. 13 - 9 - 1980. TK.II. WONOSOBO. A.n. BUPATI/WALIKOTA/KDH Kantor Kepala Sub-Direktorat Agraria u.b. Kepala Seksi Pendaftaran Tanah An Bupati Kepala Daerah TK.II Wonosobo. Kepala Kantor Kantor.  (MUBAIDI NGIZOM B.Sc) (P.B SOETARDI B.A) NIP. 010051725.- NIP. 010024600.-				
e) SURAT UKUR/URAIAN BATAS	i) PENUNJUK Warkah No. 91 / 208 / 1980.-				
68 No: 1004/1979 Luas : ± 762 m ²	j) CATATAN MENGENAI PAJAK Tahun Besarnya Tambahan Pengurangan Catatan				

Nomor hak : Pakai 1

4541818

Nomor : 004 / 19 79

SURAT UKUR / Gs.

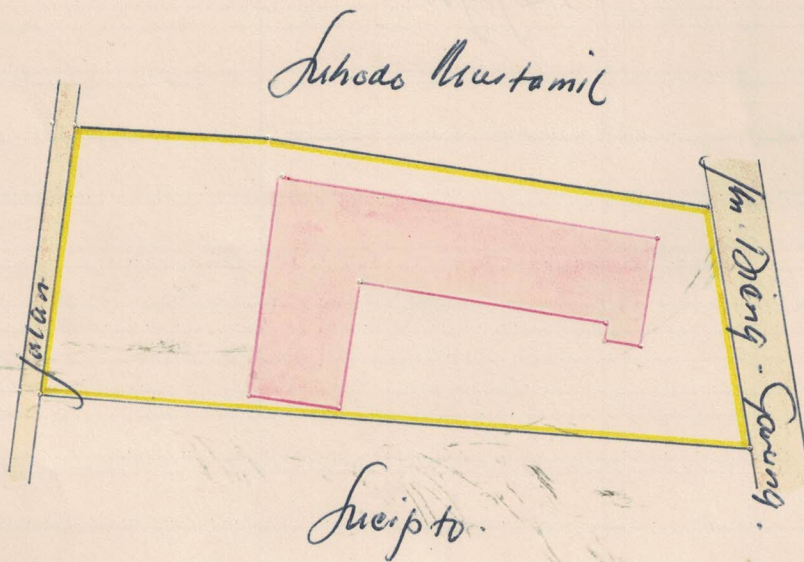
SEBIDANG TANAH TERLETAK DALAM

Propinsi Jawa Tengah
Kabupaten/Kotamadya Wono Solo
Kecamatan Kejajar
Desa Kejajar

Luas : ± 752 m² (Tusuh ratus lima puluh dua meter persegi) -

Penunjukan dan penetapan batas :

PERBANDINGAN 1 : 500



PENJELASAN :



batas tanah ini

Hal lain-lain :

.....

.....

.....

.....


.....

Untuk sertipikat

Wonosobo tgl. *13 - 9 - 19 20*
 Kepala Sub-Direktorat Agraria
 Kabupaten/Kotamadya *Wonosobo*
 ub.
 Kepala Seksi Pendaftaran Tanah,




(.....)
MUBAIDI NGIZOM B. SC
 NIP. 010051725

Wonosobo tgl. *9 - 8 - 19 29*
 Kepala Sub-Direktorat Agraria
 Kabupaten/Kotamadya *Wonosobo*
 ub.
 Kepala Seksi Pendaftaran Tanah,


(**P.B. SOETARDI BA.**)
 NIP. 010024600

Lihat surat ukur Penggabung Nomor /19 Nomor hak:
Pengganti

DIKELUARKAN SURAT UKUR		Luas	Nomor hak	Sisa luas
Tanggal	Nomor			

Sisanya diuraikan dalam surat-ukur Nomor : /19 Nomor hak :