


KEMENTERIAN AGRARIA DAN TATA RUANG / BADAN PERTANAHAN NASIONAL REPUBLIK INDONESIA




SERTIPIKAT (TANDA BUKTI HAK)

KANTOR PERTANAHAN
KABUPATEN / KOTA

WONOSOBO

1 1 • 2 5 • 1 2 • 0 3 • 4 • 0 0 0 6 8

KEMENTERIAN AGRARIA DAN TATA RUANG / BADAN PERTANAHAN NASIONAL REPUBLIK INDONESIA



SERTIPIKAT

HAK : **PAKAI** No. **00068**

PROVINSI : **JAWA TENGAH**

KABUPATEN / KOTA : **WONOSOBO**

KECAMATAN : **GARUNG**

DESA / KELURAHAN : **GARUNG**

**KANTOR PERTANAHAN
KABUPATEN / KOTA
WONOSOBO**

DAFTAR ISIAN 307
No. **40313 / 2023**


DAFTAR ISIAN 208
No. **23666 / 2023**

1 1 • 2 5 • 1 2 • 0 3 • 4 • 0 0 0 6 8

PENDAFTARAN - PERTAMA

Halaman :

<p>a) HAK : PAKAI No. : 00068 Desa / Kel : GARUNG Tgl. berakhirnya hak : Untuk jangka waktu selama dipergunakan</p>	<p>f) NAMA PEMEGANG HAK PEMERINTAH KABUPATEN WONOSOBO Tanggal lahir / akta pendirian</p>
<p>b) NIB 11251203.02585 Letak Tanah GARUNG</p>	<p>g) PEMBUKUAN Wonosobo, 12-07-2023 Kepala Kantor Pertanahan Kabupaten / Kota Wonosobo ttd</p>
<p>c) ASAL HAK 1. Konversi 2. Pemberian Hak dari Tanah Negara Aset Pemerintah Kabupaten Wonosobo 3. Pemecahan / Pemisahan / Penggabungan bidang</p>	<p>h) PENERBITAN SERTIPIKAT Wonosobo, 12-07-2023 Kepala Kantor Pertanahan Kabupaten / Kota Wonosobo</p>
<p>d) DASAR PENDAFTARAN 1. Daftar Isian 202 Tgl. No. 2. Surat Keputusan Kakantah Tgl. 07/07/2023 Kab. Wonosobo No. 173/HP/BPN-11.25/VII/2023 3. Permohonan Pemecahan / Pemisahan / Penggabungan bidang Tgl. No.</p>	<p>AGUNG BASUKI, S.S.T., M.H. NIP 19770728 199803 1 005</p>
<p>e) SURAT UKUR Tgl. 11/07/2023 No. 01146/Garung/2023 Luas : 1.569 M²</p>	<p>AGUNG BASUKI, S.S.T., M.H. NIP 19770728 199803 1 005</p>
<p>i) PENUNJUK - Dipergunakan untuk Makam. - Hak Pakai ini tidak boleh dipergunakan untuk tujuan lain / dialihkan haknya tanpa persetujuan tertulis dari Kepala Kantor Pertanahan Kabupaten Wonosobo.</p>	



1	1	•	2	5	•	1	2	•	0	3	•	4	•	0	0	0	6	8
---	---	---	---	---	---	---	---	---	---	---	---	---	---	---	---	---	---	---

NIB : 11251203.02585

SURAT UKUR

Nomor : 01146/Garung/2023

SEBIDANG TANAH TERLETAK DALAM

Provinsi : **JAWA TENGAH**
 Kabupaten / Kota : **WONOSOBO**
 Kecamatan : **GARUNG**
 Desa / Kelurahan : **GARUNG**
 Peta : **Pendaftaran Nomor Peta Pendaftaran : 49.1-37.069-09.3**
 Lembar : **Kotak : A2**

Keadaan Tanah : **Sebidang tanah dipergunakan untuk makam.**

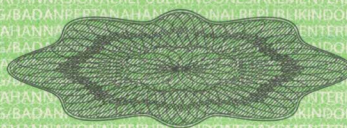
Tanda-tanda batas : **Telah terpasang sesuai dengan Peraturan Pemerintah Nomor 24 Tahun 1997 jo Peraturan**

Menteri Negara Agraria/ Kepala Badan Pertanahan Nasional Nomor 3 Tahun 1997 Pasal 22 Ayat 1.

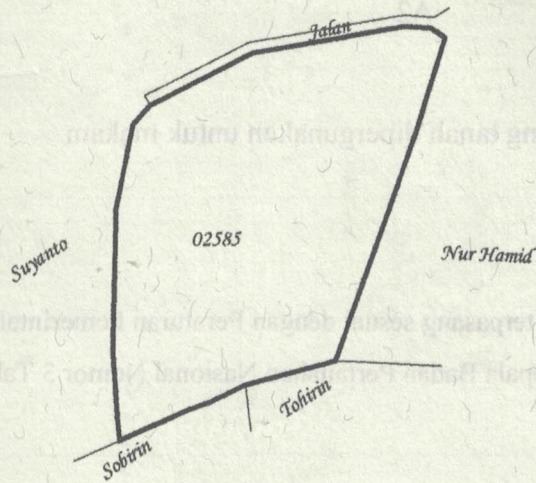
Luas : **1.569. m2 (Seribu Lima Ratus Enam Puluh Sembilan. Meter Persegi)**

Penunjukan dan penetapan batas : **Batas-batas ditunjukkan oleh : ONE ANDANG WARDYOY (pemohon/ kuasa pemohon) dan disetujui oleh pihak-pihak berbatasan.**

Di tetapkan dan diukur oleh Afrella Yumna Susani.



SKALA 1 : 1000



Koordinat Titik Tengah : $X=249068.3622$ $Y=693117.1770$

PENJELASAN : _____ batas tanah ini

