


KEMENTERIAN AGRARIA DAN TATA RUANG / BADAN PERTANAHAN NASIONAL REPUBLIK INDONESIA




SERTIPIKAT (TANDA BUKTI HAK)

KANTOR PERTANAHAN
KABUPATEN / KOTA

WONOSOBO

1 1 • 2 5 • 1 2 • 0 3 • 4 • 0 0 0 6 7

KEMENTERIAN AGRARIA DAN TATA RUANG / BADAN PERTANAHAN NASIONAL REPUBLIC INDONESIA



SERTIPIKAT

HAK : PAKAI No. 00067

PROVINSI : JAWA TENGAH

KABUPATEN / KOTA : WONOSOBO

KECAMATAN : GARUNG

D E S A / KELURAHAN : GARUNG

KANTOR PERTANAHAN
KABUPATEN / KOTA

WONOSOBO

DAFTAR ISI AN 307
No. 39095 / 2023

DAFTAR ISI AN 208
No. 16832 / 2023

1 1 • 2 5 • 1 2 • 0 3 • 4 • 0 0 0 6 7

PENDAFTARAN - PERTAMA

Halaman :

<p>a) HAK : PAKAI No. : 00067 Desa / Kel : GARUNG Tgl. berakhirnya hak : Untuk jangka waktu selama dipergunakan</p>	<p>f) NAMA PEMEGANG HAK PEMERINTAH KABUPATEN WONOSOBO</p>
<p>b) NIB 11251203.02584 Letak Tanah GARUNG</p>	<p>Tanggal lahir / akta pendirian</p>
<p>c) ASAL HAK 1. Konversi 2. Pemberian Hak dari Tanah Negara Aset Pemerintah Kabupaten Wonosobo 3. Pemecahan / Pemisahan / Penggabungan bidang</p>	<p>g) PEMBUKUAN Wonosobo, 04 - 07 - 2023 Kepala Kantor Pertanahan Kabupaten / Kota Wonosobo ttd</p>
<p>d) DASAR PENDAFTARAN 1. Daftar Isian 202 Tgl. No. 2. Surat Keputusan Kakantah Tgl. 23/06/2023 Kab. Wonosobo No. 73/HP/BPN-11.25/VI/2023 3. Permohonan Pemecahan / Pemisahan / Penggabungan bidang Tgl. No.</p>	<p>AGUNG BASUKI, S.ST., M.H. NIP 19770728 199803 1 005 h) PENERBITAN SERTIPIKAT Wonosobo, 04 - 07 - 2023 Kepala Kantor Pertanahan Kabupaten / Kota Wonosobo</p>
<p>e) SURAT UKUR Tgl. 03/07/2023 No. 01145/Garung/2023 Luas : 3,037 M²</p>	<p>AGUNG BASUKI, S.ST., M.H. NIP 19770728 199803 1 005</p>
<p>i) PENUNJUK - Dipergunakan untuk Makam. - Hak Pakai ini tidak boleh dipergunakan untuk tujuan lain / dialihkan haknya tanpa persetujuan tertulis dari Kepala Kantor Pertanahan Kabupaten Wonosobo.</p>	

1	1	•	2	5	•	1	2	•	0	3	•	4	•	0	0	0	6	7
---	---	---	---	---	---	---	---	---	---	---	---	---	---	---	---	---	---	---

SURAT UKUR

Nomor : 01145/Garung/2023

SEBIDANG TANAH TERLETAK DALAM

Provinsi : **JAWA TENGAH**

Kabupaten / Kota : **WONOSOBO**

Kecamatan : **GARUNG**

Desa / Kelurahan : **GARUNG**

Peta : Pendaftaran Nomor Peta Pendaftaran : **49.1-36.069-08-7**

Lembar : Kotak : **D3**

Keadaan Tanah : **Sebidang tanah digunakan untuk makam.**

Tanda-tanda batas : **Telah terpasang sesuai dengan Peraturan Pemerintah Nomor 24 Tahun 1997 jo Peraturan**


Menteri Negara Agraria/ Kepala Badan Pertanahan Nasional Nomor 3 Tahun 1997 Pasal 22 Ayat 1.

Luas : **3037 m2 (Tiga Ribu Tiga Puluh Tujuh Meter Persegi)**

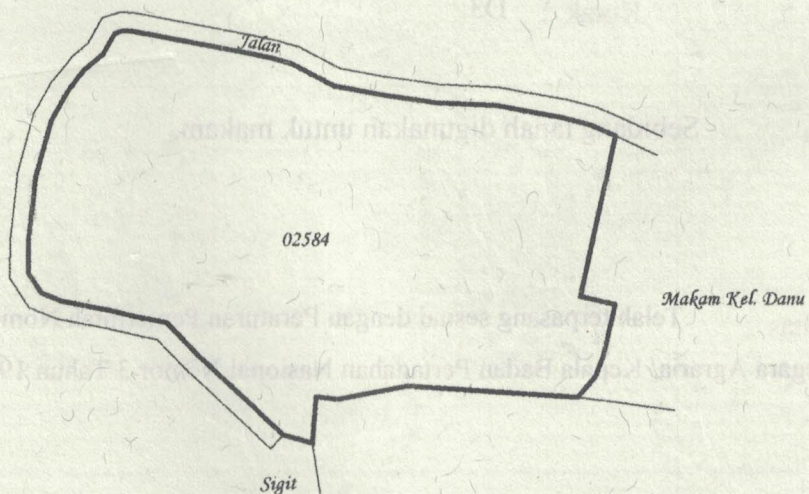

Penunjukan dan penetapan batas : **Batas-batas ditunjukkan oleh :**

ONE ANDANG WARDOYO (pemohon/ kuasa pemohon) dan disetujui oleh pihak-pihak berbatasan.

Ditetapkan dan diukur Afrella Yumna Susani



SKALA 1 : 1000



Koordinat Titik Tengah : $X=246834.2765$ $Y=692751.5587$

PENJELASAN : batas tanah ini

