


KEMENTERIAN AGRARIA DAN TATA RUANG / BADAN PERTANAHAN NASIONAL REPUBLIK INDONESIA




SERTIPIKAT (TANDA BUKTI HAK)

KANTOR PERTANAHAN
KABUPATEN / KOTA

WONOSOBO

1 1 • 2 5 • 1 2 • 0 3 • 4 • 0 0 0 6 6

KEMENTERIAN AGRARIA DAN TATA RUANG / BADAN PERTANAHAN NASIONAL REPUBLIC INDONESIA



SERTIPIKAT

HAK : **PAKAI** No. **00066**

PROVINSI : **JAWA TENGAH**

KABUPATEN / KOTA : **WONOSOBO**

KECAMATAN : **GARUNG**

D E S A / KELURAHAN : **GARUNG**

KANTOR PERTANAHAN
KABUPATEN / KOTA
WONOSOBO

DAFTAR ISIAN 307
No. **39094 / 2023**
DAFTAR ISIAN 208
No. **16831 / 2023**

1 1 • 2 5 • 1 2 • 0 3 • 4 • 0 0 0 6 6

PENDAFTARAN - PERTAMA

Halaman :

| | |
|--|--|
| <p>a) HAK : PAKAI No. : 00066 Desa / Kel : GARUNG Tgl. berakhirnya hak : Untuk jangka waktu selama dipergunakan</p> | <p>f) NAMA PEMEGANG HAK PEMERINTAH KABUPATEN WONOSOBO Tanggal lahir / akta pendirian</p> |
| <p>b) NIB 11251203.02586 Letak Tanah GARUNG</p> | <p>g) PEMBUKUAN Wonosobo, 04-07-2023 Kepala Kantor Pertanahan Kabupaten / Kota Wonosobo ttd</p> |
| <p>c) ASAL HAK 1. Konversi 2. Pemberian Hak dari Tanah Negara Aset Pemerintah Kabupaten Wonosobo 3. Pemecahan / Pemisahan / Penggabungan bidang</p> | <p>..... AGUNG BASUKI, S.ST., M.H. NIP 19770728 199803 1 005</p> |
| <p>d) DASAR PENDAFTARAN 1. Daftar Isian 202 Tgl. No. 2. Surat Keputusan Kakantah Tgl. 23/06/2023 Kab. Wonosobo No. 79/HP/BPN-11.25/VI/2023 3. Permohonan Pemecahan / Pemisahan / Penggabungan bidang Tgl. No.</p> | <p>h) PENERBITAN SERTIPIKAT Wonosobo, 04-07-2023 Kepala Kantor Pertanahan Kabupaten / Kota Wonosobo ttd</p> |
| <p>e) SURAT UKUR Tgl. 03/07/2023 No. 01144/Garung/2023 Luas : 2.854 M²</p> | <p>..... AGUNG BASUKI, S.ST., M.H. NIP 19770728 199803 1 005</p> |
| <p>i) PENUNJUK - Dipergunakan untuk Makam. - Hak Pakai ini tidak boleh dipergunakan untuk tujuan lain / dialihkan haknya tanpa persetujuan tertulis dari Kepala Kantor Pertanahan Kabupaten Wonosobo.</p> | |

ABM410157

DAFTAR ISI AN 207

NIB : 11251203.02586

1 1 • 2 5 • 1 2 • 0 3 • 4 • 0 0 0 6 6

SURAT UKUR

Nomor : 01144/Garung/2023

SEBIDANG TANAH TERLEKAT DALAM

Provinsi : **JAWA TENGAH**

Kabupaten / Kota : **WONOSOBO**

Kecamatan : **GARUNG**

Desa / Kelurahan : **GARUNG**

Peta : Pendaftaran Pendaftarannya Nomor Peta Pendaftaran : **49.1-36.069-07-9**

Lembar : **E3**

Keadaan Tanah : **Sebidang tanah dipergunakan untuk makam.**

Tanda-tanda batas : **Telah terpasang sesuai dengan Peraturan Pemerintah Nomor 24 Tahun 1997 jo Peraturan**

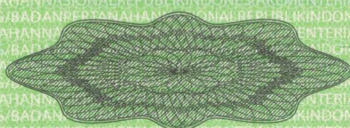
Menteri Negara Agraria/ Kepala Badan Pertanahan Nasional Nomor 3 Tahun 1997 Pasal 22 Ayat 1.

Luas : **2.854 m2 (Dua Ribu Delapan Ratus Lima Puluh Empat Meter Persegi)**

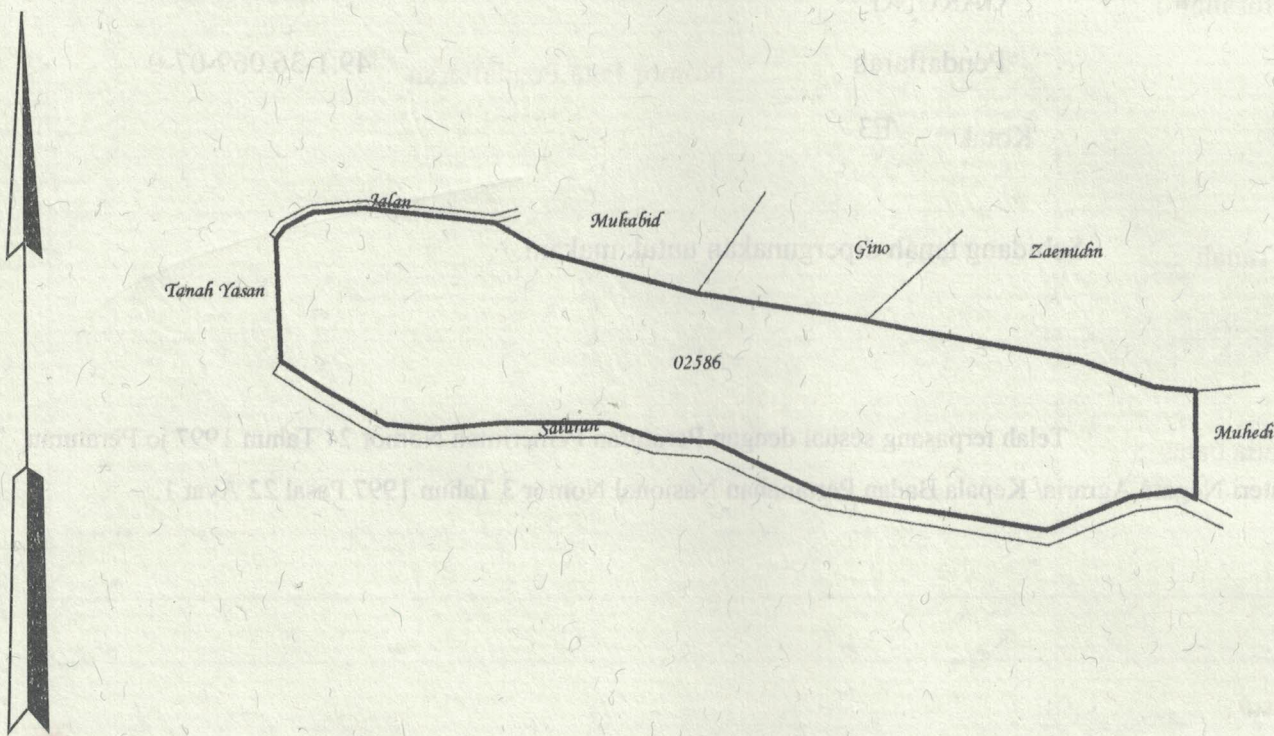
Penunjukan dan penetapan batas : **Batas-batas ditunjukkan oleh :**

ONE ANDANG WARDOYO (pemohon/ kuasa pemohon) dan disetujui oleh pihak-pihak berbatasan.

Ditetapkan dan diukur oleh Afrella Yumna Susani.



SKALA 1 : 1000



Koordinat Titik Tengah : $X=246430.4213$ $Y=692787.4574$

PENJELASAN : batas tanah ini

