


KEMENTERIAN AGRARIA DAN TATA RUANG / BADAN PERTANAHAN NASIONAL REPUBLIK INDONESIA




SERTIPIKAT (TANDA BUKTI HAK)

KANTOR PERTANAHAN
KABUPATEN / KOTA

WONOSOBO

1 1 • 2 5 • 1 2 • 0 3 • 4 • 0 0 0 6 9

KEMENTERIAN AGRARIA DAN TATA RUANG /
BADAN PERTANAHAN NASIONAL
REPUBLIC INDONESIA



SERTIPIKAT

HAK : PAKAI No. 00069

PROVINSI : JAWA TENGAH
KABUPATEN / KOTA : WONOSOBO
KECAMATAN : GARUNG
DESA / KELURAHAN : GARUNG

KANTOR PERTANAHAN
KABUPATEN / KOTA
WONOSOBO


DAFTAR ISIAN 307
No. 50512 / 2023
DAFTAR ISIAN 208
No. 24588 / 2023

1 1 • 2 5 • 1 2 • 0 3 • 4 • 0 0 0 6 9

PENDAFTARAN - PERTAMA

Halaman :

<p>a) HAK : PAKAI</p> <p>No. : 00069</p> <p>Desa / Kel : GARUNG</p> <p>Tgl. berakhirnya hak : Untuk jangka waktu selama dipergunakan</p>	<p>f) NAMA PEMEGANG HAK</p> <p>PEMERINTAH KABUPATEN WONOSOBO</p> <p>Tanggal lahir / akta pendirian</p>
<p>b) NIB 11251203.02588</p> <p>Letak Tanah GARUNG</p>	<p>g) PEMBUKUAN</p> <p>Wonosobo, 13-07-2023</p> <p>Kepala Kantor Pertanahan Kabupaten / Kota Wonosobo</p>
<p>c) ASAL HAK</p> <p>1. Konversi</p> <p>2. Pemberian Hak dari Tanah Negara Aset Pemerintah Kabupaten Wonosobo</p> <p>3. Pemecahan / Pemisahan / Penggabungan bidang</p>	<p>ttt</p> <p>AGUNG BASUKI, S.ST., M.H.</p> <p>NIP 19770728 199803 1 005</p>
<p>d) DASAR PENDAFTARAN</p> <p>1. Daftar Isian 202</p> <p>Tgl.</p> <p>No.</p> <p>2. Surat Keputusan Kakantah</p> <p>Tgl. 10/07/2023 Kab. Wonosobo</p> <p>No. 185/HP/BPN-11.25/VII/2023</p> <p>3. Permohonan Pemecahan / Pemisahan / Penggabungan bidang</p> <p>Tgl.</p> <p>No.</p>	<p>h) PENERBITAN SERTIPIKAT</p> <p>Wonosobo, 13 - 07 - 2023</p> <p>Kepala Kantor Pertanahan Kabupaten / Kota Wonosobo</p>
<p>e) SURAT UKUR</p> <p>Tgl. 12/07/2023</p> <p>No. 01147/Garung/2023</p> <p>Luas : 187 M²</p>	<p>AGUNG BASUKI, S.ST., M.H.</p> <p>NIP 19770728 199803 1 005</p>
<p>i) PENUNJUK</p> <ul style="list-style-type: none"> - Dipergunakan untuk Jalan. - Hak Pakai ini tidak boleh dipergunakan untuk tujuan lain / dialihkan haknya tanpa persetujuan tertulis dari Kepala Kantor Pertanahan Kabupaten Wonosobo. 	



ABM414313

DAFTAR ISIAN 207

1	1	•	2	5	•	1	2	•	0	3	•	4	•	0	0	0	6	9
---	---	---	---	---	---	---	---	---	---	---	---	---	---	---	---	---	---	---

NIB : 11251203.02588

SURAT UKUR

Nomor : 01147/Garung/2023

SEBIDANG TANAH TERLETAK DALAM

Provinsi : **JAWA TENGAH**

Kabupaten / Kota : **WONOSOBO**

Kecamatan : **GARUNG**

Desa / Kelurahan : **GARUNG**

Peta : Pendaftaran Nomor Peta Pendaftaran **49.1-36.069-11-3-2**

Lembar : Kotak : **A3**

Kadaan Tanah : **Sebidang tanah dipergunakan untuk jalan.**

Tanda-tanda batas : **Telah terpasang sesuai dengan Peraturan Pemerintah Nomor 24 Tahun 1997 jo Peraturan**


Menteri Negara Agraria/ Kepala Badan Pertanahan Nasional Nomor 3 Tahun 1997 Pasal 22 Ayat 1.

Luas : **187 m2 (Seratus Delapan Puluh Tujuh Meter Persegi)**

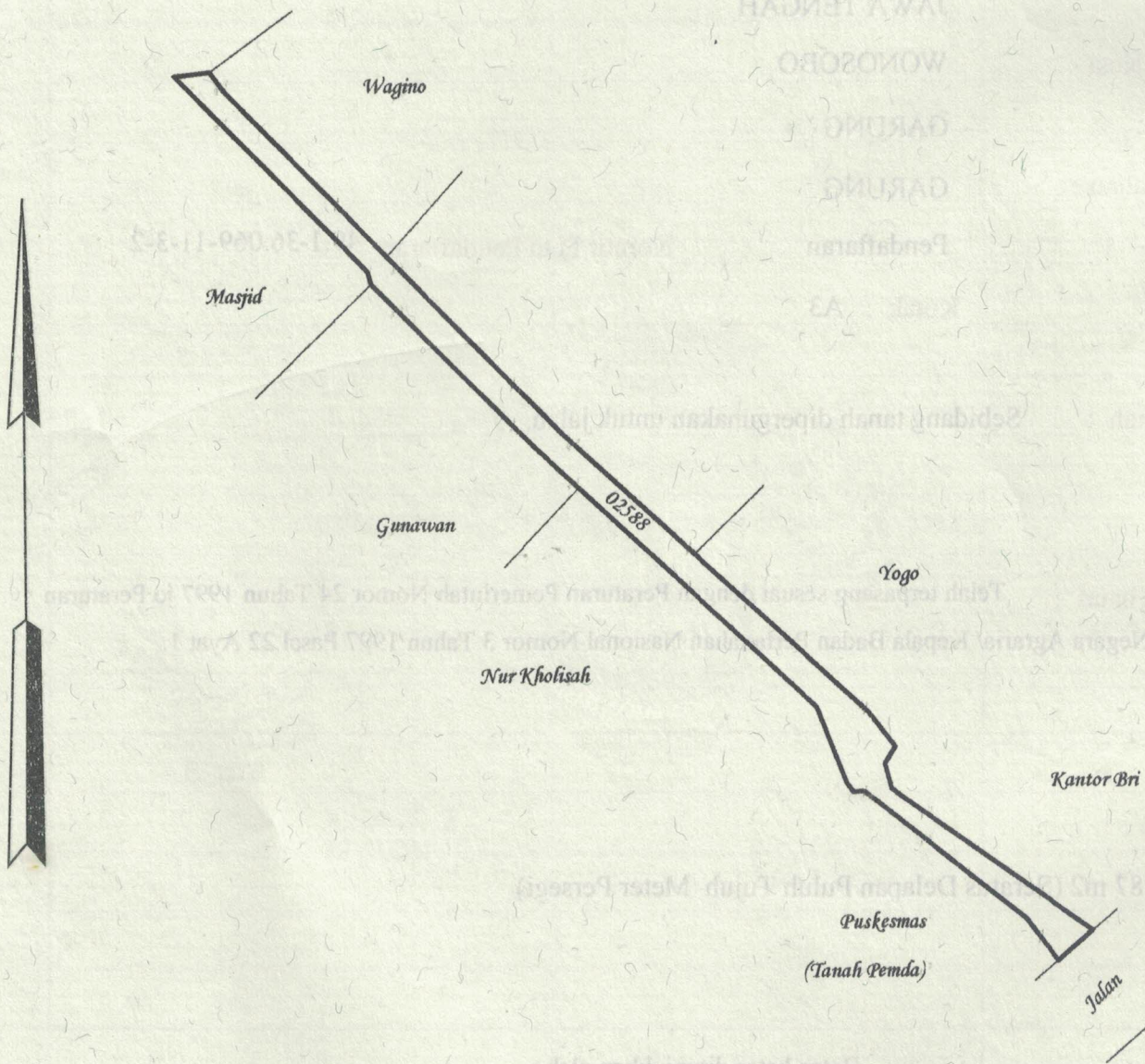
Penunjukan dan penetapan batas : **Batas-batas ditunjukkan oleh :**

One Andang Wardoyo (pemohon/ kuasa pemohon) dan disetujui oleh pihak-pihak berbatasan.

Ditetapkan dan diukur oleh Afrella Yumna Susani



SKALA 1 : 500



Koordinat Titik Tengah : $X=246288.7427$ $Y=693109.9671$

PENJELASAN : batas tanah ini

