

01112

KEMENTERIAN AGRARIA DAN TATA RUANG / BADAN PERTANAHAN NASIONAL REPUBLIK INDONESIA




SERTIPIKAT (TANDA BUKTI HAK)

KANTOR PERTANAHAN
KABUPATEN / KOTA

WONOSOBO

1	1	•	2	5	•	1	2	•	0	3	•	4	•	0	0	0	5	4
---	---	---	---	---	---	---	---	---	---	---	---	---	---	---	---	---	---	---

KEMENTERIAN AGRARIA DAN TATA RUANG / BADAN PERTANAHAN NASIONAL REPUBLIK INDONESIA



SERTIPIKAT

HAK : **PAKAI** No. **00054**

PROVINSI : **JAWA TENGAH**

KABUPATEN / KOTA : **WONOSOBO**

KECAMATAN : **GARUNG**

DESA / KELURAHAN : **GARUNG**

**KANTOR PERTANAHAN
KABUPATEN / KOTA
WONOSOBO**

DAFTAR ISI AN 307
No. **72887 / 2020**


DAFTAR ISI AN 208
No. **36244 / 2020**

1 1 • 2 5 • 1 2 • 0 3 • 4 • 0 0 0 5 4

PENDAFTARAN - PERTAMA

Halaman :

<p>a) HAK : PAKAI</p> <p>No. : 00054</p> <p>Desa/ Kel. : GARUNG</p> <p>Tgl. berakhirnya hak : Untuk jangka waktu selama dipergunakan</p>	<p>f) NAMA PEMEGANG HAK</p> <p>PEMERINTAH KABUPATEN WONOSOBO</p> <p>Tanggal lahir / akta pendirian</p>
<p>b) NIB : 11251203.02550</p> <p>Letak Tanah GARUNG</p>	<p>g) PEMBUKUAN</p> <p>Wonosobo, 04/12/2020</p> <p>Kepala Kantor Pertanahan Wonosobo</p>
<p>c) ASAL HAK</p> <p>1. Konversi</p> <p>2. Pemberian Hak dari Tanah Negara Aset Pemerintah Kabupaten Wonosobo.</p> <p>3. Pemecahan / Pemisahan Penggabungan bidang</p>	<p>1. Konversi</p> <p>2. Pemberian Hak dari Tanah Negara Aset Pemerintah Kabupaten Wonosobo.</p> <p>3. Pemecahan / Pemisahan Penggabungan bidang</p> <p>BUDIONO, A.Ptnh., M.H.</p> <p>NIP. 19700402 198903 1 003</p>
<p>d) DASAR PENDAFTARAN</p> <p>1. Daftar Isian 2021</p> <p>Tgl. 01/12/2020</p> <p>No. 42/HP/BPN-11.25/2020</p> <p>2. Surat Keputusan Kakantah</p> <p>Tgl. 01/12/2020</p> <p>No. Kab. Wonosobo</p> <p>3. Permohonan Pemecahan / Pemisahan / Penggabungan bidang</p> <p>Tgl. 04/12/2020</p> <p>No. 01112/Garung/2020</p> <p>Luas : 736 M²</p>	<p>h) PENERBITAN SERTIPIKAT</p> <p>Wonosobo, 04/12/2020</p> <p>Kepala Kantor Pertanahan 1. Kabupaten / Kota Wonosobo</p> <p>BUDIONO, A.Ptnh., M.H.</p> <p>NIP. 19700402 198903 1 003</p>
<p>e) SURAT UKUR</p> <p>Tgl. 04/12/2020</p> <p>No. 01112/Garung/2020</p> <p>Luas : 736 M²</p>	<p>BUDIONO, A.Ptnh., M.H.</p> <p>NIP. 19700402 198903 1 003</p>
<p>i) PENUNJUK</p> <ul style="list-style-type: none"> - Dipergunakan untuk Jalan Desa. - Hak Pakai ini tidak boleh dipergunakan untuk tujuan lain / dialihkan haknya tanpa persetujuan tertulis dari Kepala Kantor Pertanahan Kabupaten Wonosobo. 	



AAS309428

DAFTAR ISIAN 207

1	1	•	2	5	•	1	2	•	0	3	•	4	•	0	0	0	5	4
---	---	---	---	---	---	---	---	---	---	---	---	---	---	---	---	---	---	---

NIB : 11251203.02550

SURAT UKUR

Nomor : 01112/Garung/2020

SEBIDANG TANAH TERLETAK DALAM

Provinsi : JAWA TENGAH

Kabupaten / Kota : WONOSOBO

Kecamatan : GARUNG

Desa / Kelurahan : GARUNG

Peta : Pendaftaran Nomor Peta Pendaftaran : 49.1-36.069-07-9

Lembar : Kotak : E5

Keadaan Tanah : Sebidang tanah digunakan untuk Jalan Desa.

Tanda-tanda batas : Telah terpasang sesuai dengan Peraturan Pemerintah Nomor 24 Tahun 1997 jo Peraturan

Menteri Negara Agraria/ Kepala Badan Pertanahan Nasional Nomor 3 Tahun 1997 Pasal 22 Ayat 1.

Luas : 736 m2 (Tujuh Ratus Tiga Puluh Enam Meter Persegi)

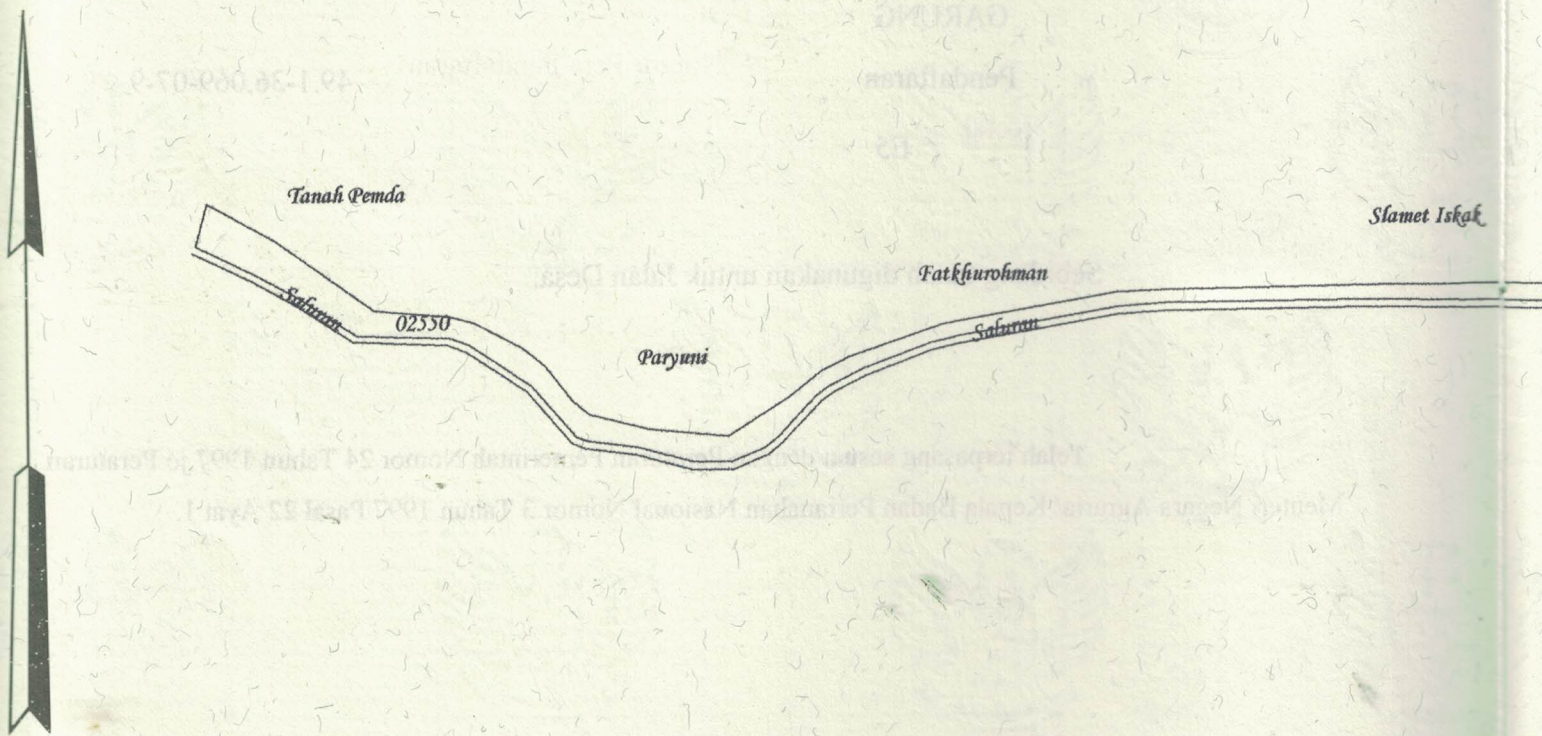
Penunjukan dan penetapan batas : Batas-batas ditunjukkan oleh :

ONE ANDANG WARDOYO (pemohon/ kuasa pemohon) dan disetujui oleh pihak-pihak berbatasan.

Ditetapkan dan diukur oleh **Widodo Juniarto**.



SKALA 1 :



Koordinat Titik Tengah : $X=246444.9307$ $Y=692941.9866$

PENJELASAN : batas tanah ini

Suminta Rusdianto Sudiasih Untung Muripto

Tri Sutrisno

Safinim



Hal lain - lain: Surat Ukur ini merupakan kutipan dari Peta Bidang Nomor 5166/2020 NIB.

11251203.02550 tanggal 04-11-2020 Desa/Kelurahan Garung

Daftar Isian 303 tgl. 02/12/2020 No. 7759/2020
Daftar Isian 302 tgl. 02/11/2020 No. 55204/2020
Daftar Isian 307 tgl. 04/12/2020 No. 72861/2020

Tanggal Penomoran Surat Ukur

Wonosobo, 04/12/2020

UNTUK SERTIPIKAT

Wonosobo, 04/12/2020

Kepala Seksi Infrastruktur Pertanahan

Kantor Pertanahan

Kantor Pertanahan

Kabupaten / Kota
Wonosobo

Kabupaten / Kota
Wonosobo



BUDIONO, A.Pmh., M.H.

SUPARYANTO, A.Pmh., M.M.

NIP 19700402 198903 1 003

NIP 196906261989031005

Pemisahan

Lihat Surat Ukur

Penggabungan

Pengganti

Nomor :

Nomor Hak :

Table with 5 columns: Dikeluarkan Surat Ukur Tanggal, Nomor, Luas, Nomor Hak, Sisa luas. The table contains multiple rows of data, but the content is mostly illegible due to the background watermark and low resolution.

Sisanya diuraikan dalam Surat Ukur Nomor : Nomor Hak :