

KEMENTERIAN AGRARIA DAN TATA RUANG / BADAN PERTANAHAN NASIONAL REPUBLIK INDONESIA



SERTIPIKAT (TANDA BUKTI HAK)

KANTOR PERTANAHAN
KABUPATEN / KOTA

WONOSOBO

1 1 • 2 5 • 1 2 • 0 3 • 4 • 0 0 0 6 1

KEMENTERIAN AGRARIA DAN TATA RUANG / BADAN PERTANAHAN NASIONAL REPUBLIK INDONESIA



SERTIPIKAT (TANDA BUKTI HAK)

KANTOR PERTANAHAN
KABUPATEN / KOTA


WONOSOBO

1	1	•	2	5	•	1	2	•	0	3	•	4	•	0	0	0	6	1
---	---	---	---	---	---	---	---	---	---	---	---	---	---	---	---	---	---	---

PENDAFTARAN - PERTAMA

Halaman :

<p>a) HAK : PAKAI No. : 00061 Desa/ Kel : GARUNG Tgl. berakhirnya hak : Untuk jangka waktu selama dipergunakan</p>	<p>f) NAMA PEMEGANG HAK PEMERINTAH KABUPATEN WONOSOBO</p>
<p>b) NIB 11251203.02567 Letak Tanah GARUNG</p>	<p>Tanggal lahir / akta pendirian</p>
<p>c) ASAL HAK 1. Konversi 2. Pemberian Hak dari Tanah Negara Aset Pemerintah Kabupaten Wonosobo. 3. Pemecahan / Pemisahan / Penggabungan bidang</p>	<p>g) PEMBUKUAN Wonosobo, 31-12-2021 Kepala Kantor Pertanahan Kabupaten / Kota Wonosobo ttd</p>
<p>d) DASAR PENDAFTARAN 1. Daftar Isian 202 Tgl. No.</p>	<p>SIYAMTO, A.Ptnh., M.Si..... NIP 19690718 198903 1 003</p>
<p>2. Surat Keputusan Kakantah Tgl. 17/12/2021 Kab. Wonosobo No. 00136/SKHP/BPN-11.25/XII/2021 3. Permohonan Pemecahan / Pemisahan / Penggabungan bidang Tgl. No.</p>	<p>h) PENERBITAN SERTIPIKAT Wonosobo, 31-12-2021 Kepala Kantor Pertanahan Kabupaten / Kota Wonosobo</p>
<p>e) SURAT UKUR Tgl. 24/12/2021 No. 01118/Garung/2021 Luas : 9.557 M²</p>	<p> SIYAMTO, A.Ptnh., M.Si..... NIP 19690718 198903 1 003</p>
<p>i) PENUNJUK - Dipergunakan untuk Lapangan Sepak Bola. - Hak Pakai ini tidak boleh dipergunakan untuk tujuan lain / dialihkan haknya tanpa persetujuan tertulis dari Kepala Kantor Pertanahan Kabupaten Wonosobo.</p>	



1 1 • 2 5 • 1 2 • 0 3 • 4 • 0 0 0 6 1

NIB : 11251203.02567

SURAT UKUR

Nomor : 01118/Garung/2021

SEBIDANG TANAH TERLETAK DALAM

Provinsi : **JAWA TENGAH**
 Kabupaten / Kota : **WONOSOBO**
 Kecamatan : **GARUNG**
 Desa / Kelurahan : **GARUNG**
 Peta : **Pendaftaran** Nomor Peta Pendaftaran : **49.1-36.069-08-7**
 Lembar : **Kotak : C4**

Keadaan Tanah : **Sebidang tanah dipergunakan untuk lapangan**

Tanda-tanda batas : **Telah terpasang sesuai dengan Peraturan Pemerintah Nomor 24 Tahun 1997 jo Peraturan**

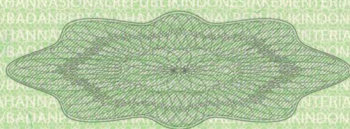
Menteri Negara Agraria/ Kepala Badan Pertanahan Nasional Nomor 3 Tahun 1997 Pasal 22 Ayat 1.

Luas : **9.557 m2 (Sembilan Ribu Lima Ratus Lima Puluh Tujuh Meter Persegi)**

Penunjukan dan penetapan batas : **Batas-batas ditunjukkan oleh :**

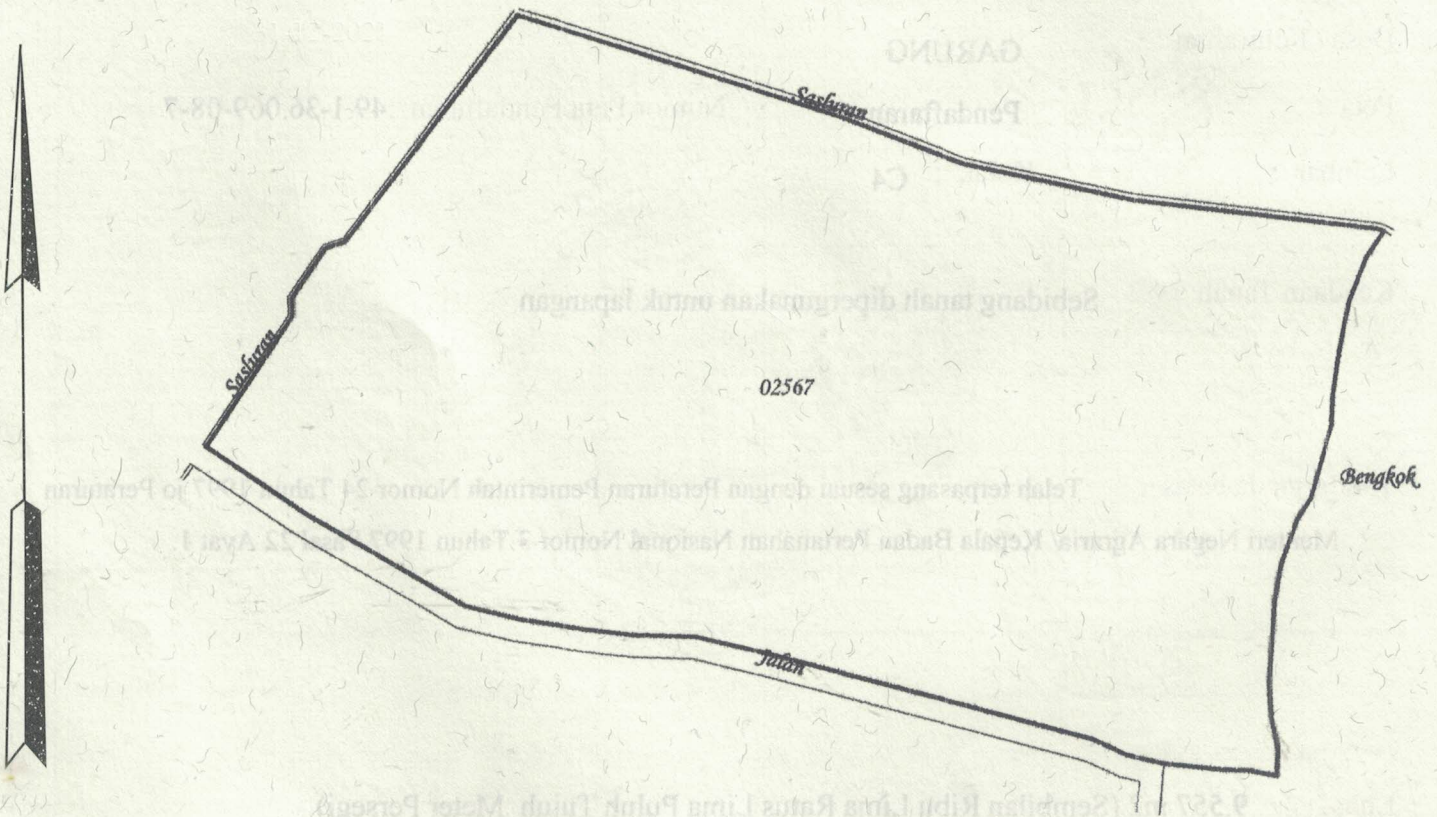
One Andang Wardoyo (pemohon/ kuasa pemohon) dan disetujui oleh pihak-pihak berbatasan.

Ditetapkan dan diukur oleh Widodo Juniarto,SH.



1000

SKALA 1 :



Koordinat Titik Tengah : X=246733.6092 Y=692872.7849

PENJELASAN : batas tanah ini

