

# BADAN PERTANAHAN NASIONAL REPUBLIC INDONESIA




## SERTIPIKAT (TANDA BUKTI HAK)

**KANTOR PERTANAHAN  
KABUPATEN / KOTA**

**WONOSOBO**

1 1 • 2 5 • 1 2 • 0 3 • 4 • 0 0 0 3 3

# BADAN PERTANAHAN NASIONAL REPUBLIK INDONESIA



**BPN RI**

## SERTIPIKAT

**HAK : PAKAI No. 00033**

**PROVINSI : JAWA TENGAH**

**KABUPATEN / KOTA : WONOSOBO**

**KECAMATAN : GARUNG**

**DESA / KELURAHAN : GARUNG**

**KANTOR PERTANAHAN  
KABUPATEN / KOTA**

**WONOSOBO**

**DAFTAR ISIAN 307**

**No. 15851 /BPN /16**

**DAFTAR ISIAN 208**

**No. 8210 /BPN /16**

1 1 • 2 5 • 1 2 • 0 3 • 4 • 0 0 0 3 3

PENDAFTARAN PERTAMA

Halaman

a) HAK: **PAKAI**  
No: **00033**  
Desa / Kel: **GARUNG**  
Tgl berakhirnya hak: \_\_\_\_\_

d) NAMA PEMEGANG HAK: \_\_\_\_\_  
**PEMERINTAH KABUPATEN WONOSOBO**  
Tanggal lahir / akta pendirian: \_\_\_\_\_

b) NIB: **11.25.12.03.00270**  
Letak Tanah: \_\_\_\_\_  
**GARUNG**

g) PEMBUKUAN: \_\_\_\_\_  
**Wonosobo, 04-08-2016**

c) ASAL HAK: **Konversi**  
1. **Dari Tanah Negara bekas Hak Milik Adat C No. 8 P. 23 S.III**  
2. **Pemberian hak**  
3. **Pemecahan / Pemisahan / Penggabungan bidang**

Kepala Kantor Pertanahan  
Kabupaten / Kota  
**Wonosobo**

d) DASAR PENDAFTARAN:  
1. **Daftar Isian 202**  
Tgl: \_\_\_\_\_  
No: \_\_\_\_\_  
2. **Surat Keputusan**  
Tgl: **01-06-2016**  
No: **32/HP/BPN-00.00/2016**

**BPN RI**  
td  
**AGUS SUPRIJANTO, SH**  
NIP: **19600827 198503 1 002**


3. **Permohonan Pemecahan / Pemisahan / Penggabungan bidang**  
Tgl: \_\_\_\_\_  
No: \_\_\_\_\_

h) PENERBITAN SERTIPIKAT  
**Wonosobo, 04-08-2016**  
Kepala Kantor Pertanahan  
Kabupaten / Kota  
**Wonosobo**

e) SURAT UKUR  
Tgl: **30-12-2014**  
No: **00005/Garung/2014**  
Luas: **1300 M<sup>2</sup>**

**AGUS SUPRIJANTO, SH**  
NIP: **19600827 198503 1 002**

i) PENUNJUK  
- **Dipergunakan untuk non pertanian (SD N 2 Garung)**  
- **Hak Pakai ini tidak boleh dipergunakan untuk tujuan lain / dialihkan haknya tanpa persetujuan tertulis dari Kepala Kantor Pertanahan Wonosobo.**



BS 909365

DAFTAR ISIYAN 207

1	1	2	5	1	2	0	3	4	0	0	0	3	3
---	---	---	---	---	---	---	---	---	---	---	---	---	---

NIB : 11251203.00270

# SURAT UKUR

Nomor : 00005/Garung/2014

## SEBIDANG TANAH TERLETAK DALAM

Provinsi : Jawa Tengah  
 Kabupaten / Kota : Wonosobo  
 Kecamatan : Garung  
 Desa/Kelurahan : Garung  
 Peta : Pendaftaran Nomor Peta Pendaftaran : 49.1-36.069-12-1  
 Lembar : Kotak : B1

Keadaan Tanah : Sebidang tanah perumahan diatasnya berdiri bangunan.

Tanda-tanda batas : Telah terpasang sesuai dengan Peraturan Pemerintah Nomor 24 Tahun 1997 jo Peraturan


Menteri Negara Agraria/ Kepala Badan Pertanahan Nasional Nomor 3 Tahun 1997 Pasal 22 Ayat 1.

Luas : 1300 m2 (Seribu Tiga Ratus Meter Persegi)

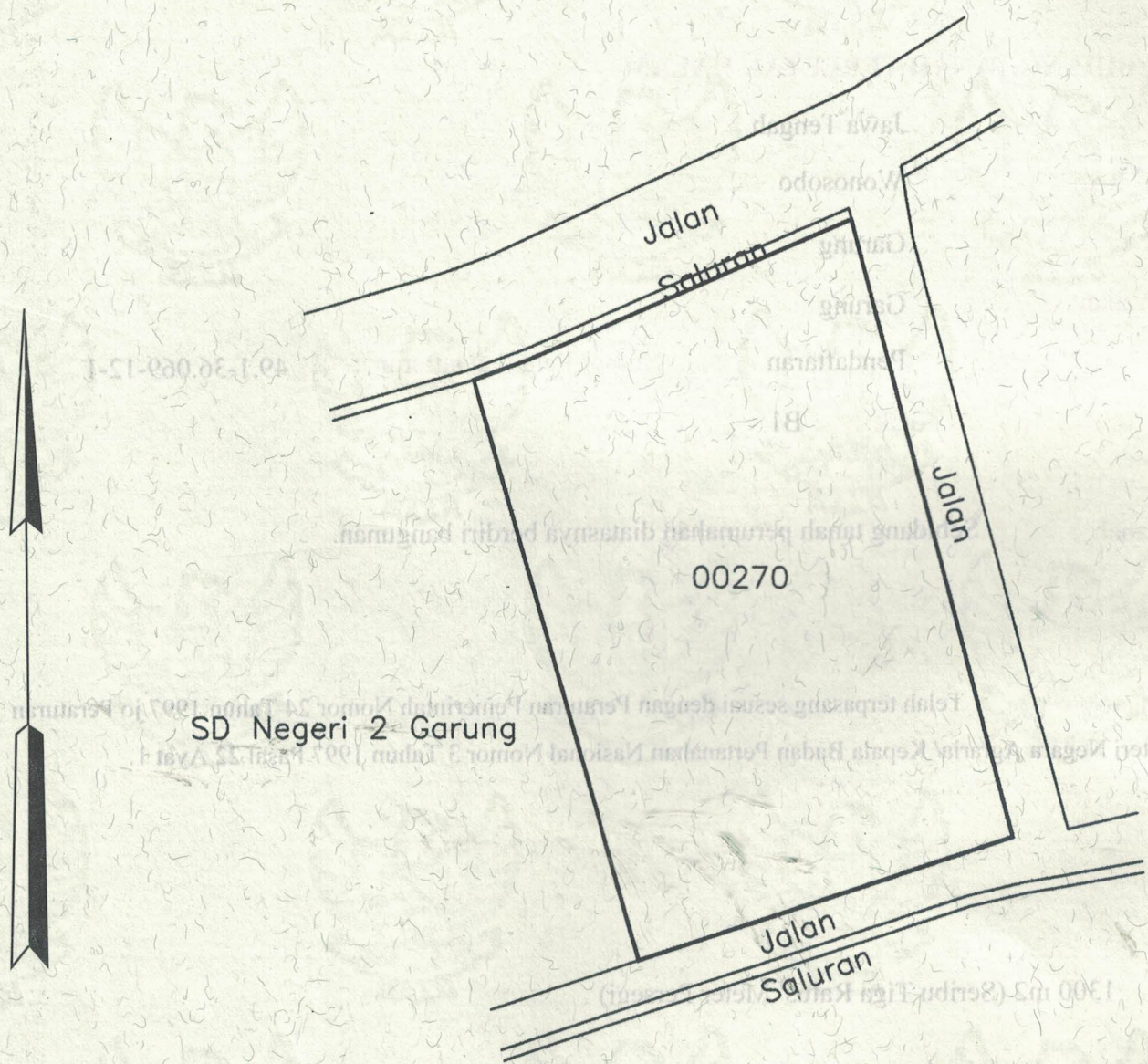
Penunjukan dan penetapan batas : Batas-batas ditunjukkan oleh :

RINO AYATI, SE (pemohon/ kuasa pemohon) dan disetujui oleh pihak-pihak berbatasan.

Ditetapkan dan diukur oleh Sunaryo, SH.



SKALA 1 : .....500.....



SD Negeri 2 Garung

Koordinat titik tengah : 246566,693045

PENJELASAN : ..... batas tanah ini

