

BADAN PERTANAHAN NASIONAL REPUBLIK INDONESIA



SERTIPIKAT (TANDA BUKTI HAK)

**KANTOR PERTANAHAN
KABUPATEN / KOTA**

WONOSOBO

1 1 • 2 5 • 1 2 • 0 3 • 4 • 0 0 0 3 8

BADAN PERTANAHAN NASIONAL REPUBLIK INDONESIA



SERTIPIKAT

HAK : **PAKAI** No. **00038**

PROVINSI : **JAWA TENGAH**

KABUPATEN /KOTA : **WONOSOBO**

KECAMATAN : **GARUNG**

~~DESA / KELURAHAN~~ : **GARUNG**

KANTOR PERTANAHAN
KABUPATEN /KOTA
WONOSOBO



DAFTAR ISIAN 307
No. **15856 /BPN /16**


DAFTAR ISIAN 208
No. **8215 /BPN /16**

11 • 25 • 12 • 03 • 4 • 00038

PENDAFTARAN - PERTAMA

Halaman :

<p>a) HAK : PAKAI No. : 00038 Desa / Kel. : GARUNG Tgl. berakhirnya hak : Untuk jangka waktu selama dipergunakan</p>	<p>f) NAMA PEMEGANG HAK PEMERINTAH KABUPATEN WONOSOBO Tanggal lahir / akta pendirian</p>
<p>b) NIB 11.25.12.03.00290 Letak Tanah GARUNG</p>	<p>g) PEMBUKUAN Wonosobo, 04-08-2016 Kepala Kantor Pertanahan Kabupaten / Kota Wonosobo</p>
<p>c) ASAL HAK 1. Konversi 2. Pemberian hak Dari Tanah Negara bekas Hak Milik Adat C No. 10 P. 51 D.V 3. Pemecahan / Pemisahan / Penggabungan bidang</p>	<p>h) PENERBITAN SERTIPIKAT Wonosobo, 04-08-2016 Kepala Kantor Pertanahan Kabupaten / Kota Wonosobo</p>
<p>d) DASAR PENDAFTARAN 1. Daftar Isian 202 Tgl. No. 2. Surat Keputusan KaKantah Tgl. 01-06-2016 Kab. Wonosobo No. 33/HP/BPN-00.00/2016 3. Permohonan Pemecahan / Pemisahan / Penggabungan bidang Tgl. No.</p>	<p>AGUS SUPRIJANTO, SH NIP 19600827 198503 1 002</p>
<p>e) SURAT UKUR Tgl. 08-10-2015 No. 00013/Garung/2015 Luas. 1623 M²</p>	<p>AGUS SUPRIJANTO, SH NIP 19600827 198503 1 002</p>
<p>i) PENUNJUK - Dipergunakan untuk Pertanian (Tegalan) - Hak Pakai ini tidak boleh dipergunakan untuk tujuan lain / dialihkan haknya tanpa perse tertulis dari Kepala Kantor Pertanahan Wonosobo</p>	



BT 497727

1 1 • 2 5 • 1 2 • 0 3 • 4 • 0 0 0 3 8

DAFTAR ISIAN 207

NIB : 11251203.00290

SURAT UKUR

Nomor : 00013/Garung/2015

SEBIDANG TANAH TERLETAK DALAM

Provinsi : Jawa Tengah

Kabupaten / Kota : Wonosobo

Kecamatan : Garung

Desa / Kelurahan : Garung

Peta : Pendaftaran

Lembar : Kotak : E3 Nomor Peta Pendaftaran : 49.1- 37.069-09-3

Keadaan Tanah : Sebidang tanah tegalan.

BPN RI




Tanda-tanda batas : Telah terpasang sesuai dengan Peraturan Pemerintah Nomor 24 Tahun 1997 jo Peraturan Menteri Negara Agraria/ Kepala Badan Pertanahan Nasional Nomor 3 Tahun 1997 Pasal 22 Ayat 1.

luas : 1623 m2 (Seribu Enam Ratus Dua Puluh Tiga Meter Persegi)

menunjukkan dan penetapan batas : Batas-batas ditunjukkan oleh :

RINO AYATI, SE (pemohon/ kuasa pemohon) dan disetujui oleh pihak-pihak berbatasan.

Ditetapkan dan diukur oleh WIDODO JUNIARTO

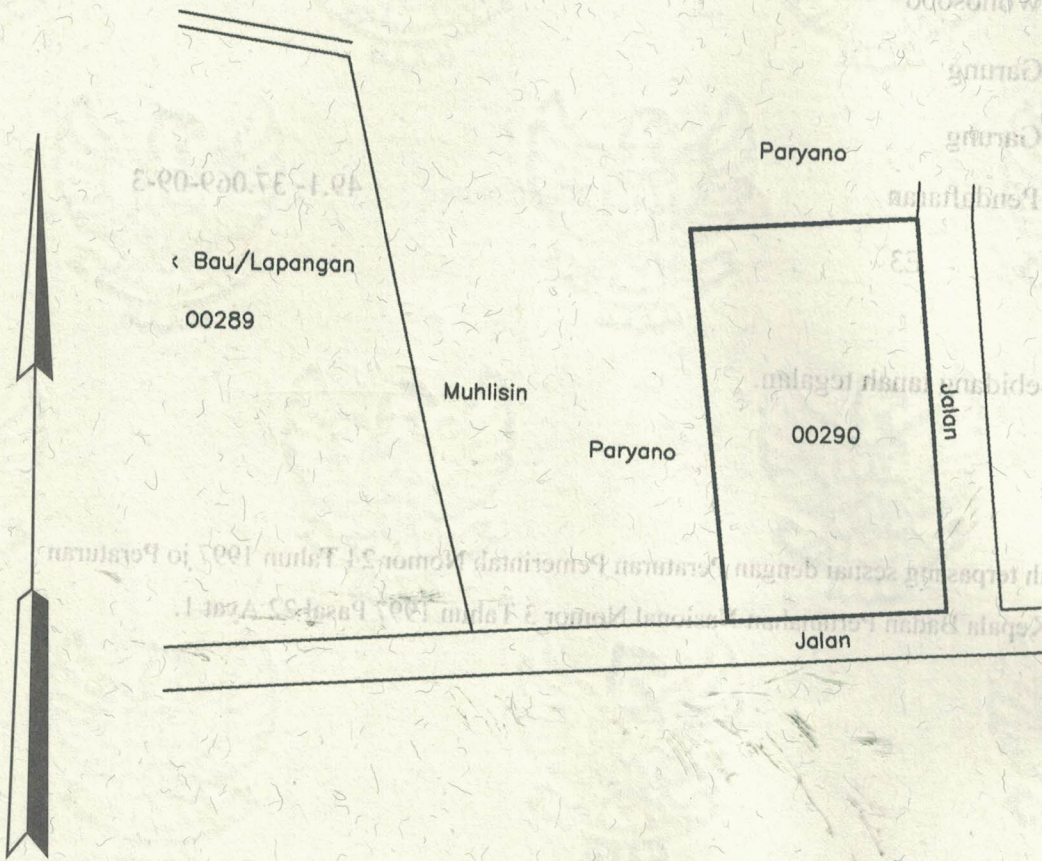


SKALA 1 :

00010 0 3 8

11321503 00290

00013/Garung/2012



Koordinat titik tengah : 249436,693289

PENJELASAN : batas tanah ini

