

KEMENTERIAN AGRARIA DAN TATA RUANG / BADAN PERTANAHAN NASIONAL REPUBLIC INDONESIA



SERTIPIKAT (TANDA BUKTI HAK)


KANTOR PERTANAHAN
KABUPATEN / KOTA

WONOSOBO

KEL. GARUNG

1	1	•	2	5	•	1	2	•	0	3	•	4	•	0	0	0	2	0
---	---	---	---	---	---	---	---	---	---	---	---	---	---	---	---	---	---	---

KEMENTERIAN AGRARIA DAN TATA RUANG / BADAN PERTANAHAN NASIONAL REPUBLIK INDONESIA



SERTIPIKAT

HAK : PAKAI No. 00020

PROVINSI : JAWA TENGAH

KABUPATEN / KOTA : WONOSOBO

KECAMATAN : GARUNG

DESA / KELURAHAN : GARUNG

KANTOR PERTANAHAN
KABUPATEN / KOTA
WONOSOBO

DAFTAR ISIAN 307
No. 50407 / 2022
DAFTAR ISIAN 208
No. 24239 / 2022

1	1	•	2	5	•	1	2	•	0	3	•	4	•	0	0	0	2	0
---	---	---	---	---	---	---	---	---	---	---	---	---	---	---	---	---	---	---

PENDAFTARAN - PERTAMA

Halaman :

<p>a) HAK : PAKAI No. : 00020 -Desa / Kel : GARUNG Tgl. berakhirnya hak : Untuk jangka waktu selama dipergunakan</p>	<p>f) NAMA PEMEGANG HAK BENGKOK DESA GARUNG Tanggal lahir / akta pendirian</p>
<p>b) NIB 11251203.02572 Letak Tanah GARUNG</p>	<p>g) PEMBUKUAN Wonosobo, 12/03/1981 Kepala Kantor Pertanahan Kabupaten / Kota Wonosobo</p>
<p>c) ASAL HAK 1. Konversi 2. Pemberian Hak 3. Pemecahan / Pemisahan / Penggabungan bidang</p>	<p>ttd P.B. SOETARDI, BA NIP 010 024 600</p>
<p>d) DASAR PENDAFTARAN 1. Daftar Isian 202 Tgl. No. 2. Surat Keputusan Tgl. No. 3. Permohonan Pemecahan / Pemisahan / Penggabungan bidang Tgl. 02/06/2022 No. 96131/2022</p>	<p>h) PENERBITAN SERTIPIKAT KEDUA Wonosobo, 15 - 06 - 2022 Kepala Kantor Pertanahan Kabupaten / Kota Wonosobo</p>
<p>e) SURAT UKUR Tgl. 09/06/2022 No. 01127/Garung/2022 Luas : 1.928 M²</p>	<p>SIYAMTO, A.Ptnh., M.Si. NIP 19690718 198903 1 003</p>
<p>i) PENUNJUK - Sertipikat pengganti karena blangko lama. Sebidang tanah C.11 P.22 S.III. - Warkah No.58/208/1981 - Hak Pakai ini tidak boleh dipergunakan untuk tujuan lain / dialihkan haknya tanpa persetujuan tertulis dari Kepala Kantor Pertanahan Kabupaten Wonosobo.</p>	

ABG219334

DAFTAR ISIAN 207

1	1	•	2	5	•	1	2	•	0	3	•	4	•	0	0	0	2	0
---	---	---	---	---	---	---	---	---	---	---	---	---	---	---	---	---	---	---

NIB : 11251203.02572

SURAT UKUR

Nomor : 01127/Garung/2022

SEBIDANG TANAH TERLEKAT DALAM

Provinsi : **JAWA TENGAH**
 Kabupaten / Kota : **WONOSOBO**
 Kecamatan : **GARUNG**
 Desa / Kelurahan : **GARUNG**
 Peta : **Pendaftaran 49.1-36.069-12-1**
 Lembar : **Kotak : A1**

Kedaaan Tanah : **Sebidang tanah pekarangan diatasnya berdiri bangunan.**

Tanda-tanda batas : **Telah terpasang sesuai dengan Peraturan Pemerintah Nomor 24 Tahun 1997 jo Peraturan**

Menteri Negara Agraria/ Kepala Badan Pertanahan Nasional Nomor 3 Tahun 1997 Pasal 22 Ayat 1.

Luas : **1.928 m2 (Seribu Sembilan Ratus Dua Puluh Delapan Meter Persegi)**

Penunjukan dan penetapan batas : **Batas-batas ditunjukkan oleh :**

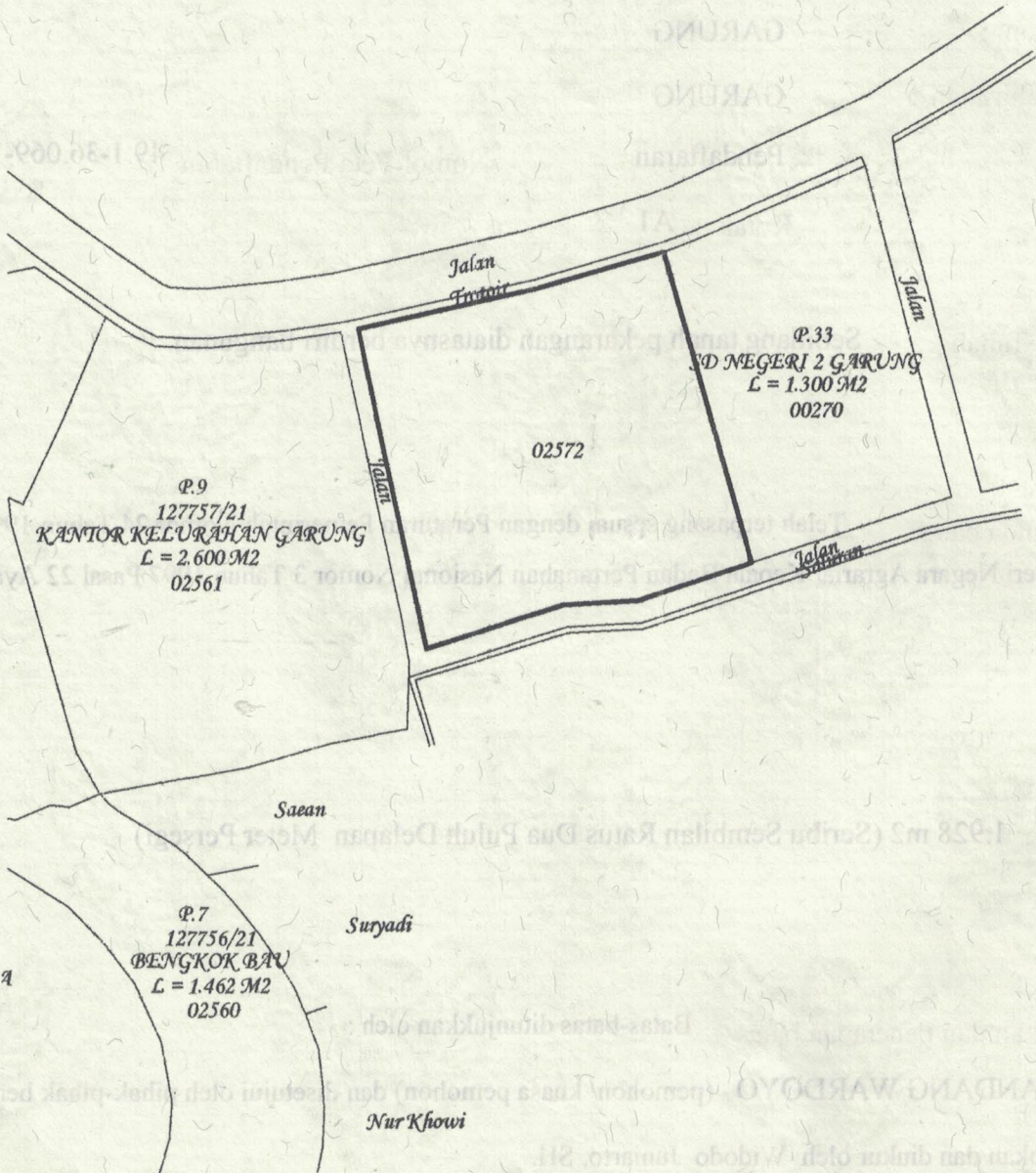

ONE ANDANG WARDOYO (pemohon/ kuasa pemohon) dan disetujui oleh pihak-pihak berbatasan.

Ditetapkan dan diukur oleh Widodo Juniarto, SH.



1000

SKALA 1 :



Koordinat Titik Tengah : X=246531.6586 Y=693034.0611

PENJELASAN :

batas tanah ini

