


KEMENTERIAN AGRARIA DAN TATA RUANG / BADAN PERTANAHAN NASIONAL REPUBLIK INDONESIA




SERTIPIKAT (TANDA BUKTI HAK)

KANTOR PERTANAHAN
KABUPATEN / KOTA

WONOSOBO

| | | | | | | | | | | | | | | | | | | |
|---|---|---|---|---|---|---|---|---|---|---|---|---|---|---|---|---|---|---|
| 1 | 1 | • | 2 | 5 | • | 1 | 2 | • | 0 | 3 | • | 4 | • | 0 | 0 | 0 | 6 | 4 |
|---|---|---|---|---|---|---|---|---|---|---|---|---|---|---|---|---|---|---|

KEMENTERIAN AGRARIA DAN TATA RUANG /
BADAN PERTANAHAN NASIONAL
REPUBLIK INDONESIA



SERTIPIKAT

HAK : PAKAI No. 00064

PROVINSI : JAWA TENGAH

KABUPATEN / KOTA : WONOSOBO

KECAMATAN : GARUNG

DESA / KELURAHAN : GARUNG

KANTOR PERTANAHAN
KABUPATEN / KOTA
WONOSOBO


DAFTAR ISIAN 307
No. 1613 / 2023

DAFTAR ISIAN 208
No. 752 / 2023

1 1 • 2 5 • 1 2 • 0 3 • 4 • 0 0 0 6 4

PENDAFTARAN - PERTAMA

Halaman :

| | |
|---|--|
| <p>a) HAK : PAKAI No. : 00064 Desa / Kel : GARUNG Tgl berakhirnya hak : Untuk jangka waktu selama dipergunakan</p> | <p>f) NAMA PEMEGANG HAK PEMERINTAH KABUPATEN WONOSOBO Tanggal lahir / akta pendirian</p> |
| <p>b) NIB 11251203.02576 Letak Tanah GARUNG</p> | <p>g) PEMBUKUAN Wonosobo, <u>20 - 01 - 2023</u> Kepala Kantor Pertanahan Kabupaten / Kota Wonosobo ttd</p> |
| <p>c) ASAL HAK 1. Konversi 2. Pemberian Hak dari Tanah Negara bekas Hak Milik Adat C No.2 P.26 D.III 3. Pemecahan / Pemisahan / Penggabungan bidang</p> | <p>SIYAMTO, A.Ptnh., M.Si. NIP 19690718 198903 1 003</p> |
| <p>d) DASAR PENDAFTARAN 1. Daftar Isian 202 Tgl. No. 2. Surat Keputusan Kakantah Tgl. 03/01/2023 Kab. Wonosobo No. 00002/HP/BPN-11.25/I/2023 3. Permohonan Pemecahan / Pemisahan / Penggabungan bidang Tgl. No.</p> | <p>h) PENERBITAN SERTIPIKAT Wonosobo, <u>20 - 01 - 2023</u> Kepala Kantor Pertanahan Kabupaten / Kota Wonosobo  SIYAMTO, A.Ptnh., M.Si. NIP 19690718 198903 1 003</p> |
| <p>e) SURAT UKUR Tgl. 13/01/2023 No. 01135/Garung/2023 Luas : 1.447 M²</p> | <p>i) PENUNJUK - Dipergunakan untuk Pasar Hewan. - Hak Pakai ini tidak boleh dipergunakan untuk tujuan lain / dialihkan haknya tanpa persetujuan tertulis dari Kepala Kantor Pertanahan Kabupaten Wonosobo.</p> |

ABH882403

DAFTAR ISIAN 207

1 1 • 2 5 • 1 2 • 0 3 • 4 • 0 0 0 6 4

NIB : 11251203.02576

SURAT UKUR

Nomor : 01135/Garung/2023

SEBIDANG TANAH TERLETAK DALAM

Provinsi : JAWA TENGAH

Kabupaten / Kota : WONOSOBO

Kecamatan : GARUNG

Desa / Kelurahan : GARUNG

Peta : Pendaftaran Nomor Peta Pendaftaran : 49.1-36.069-08-7-3

Lembar : Kotak : E5

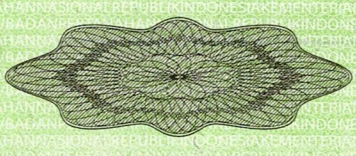
Keadaan Tanah : Sebidang tanah pekarangan di atasnya berdiri bangunan.

Tanda-tanda batas : Telah terpasang sesuai dengan Peraturan Pemerintah Nomor 24 Tahun 1997 jo Peraturan Menteri Negara Agraria/ Kepala Badan Pertanahan Nasional Nomor 3 Tahun 1997 Pasal 22 Ayat 1.

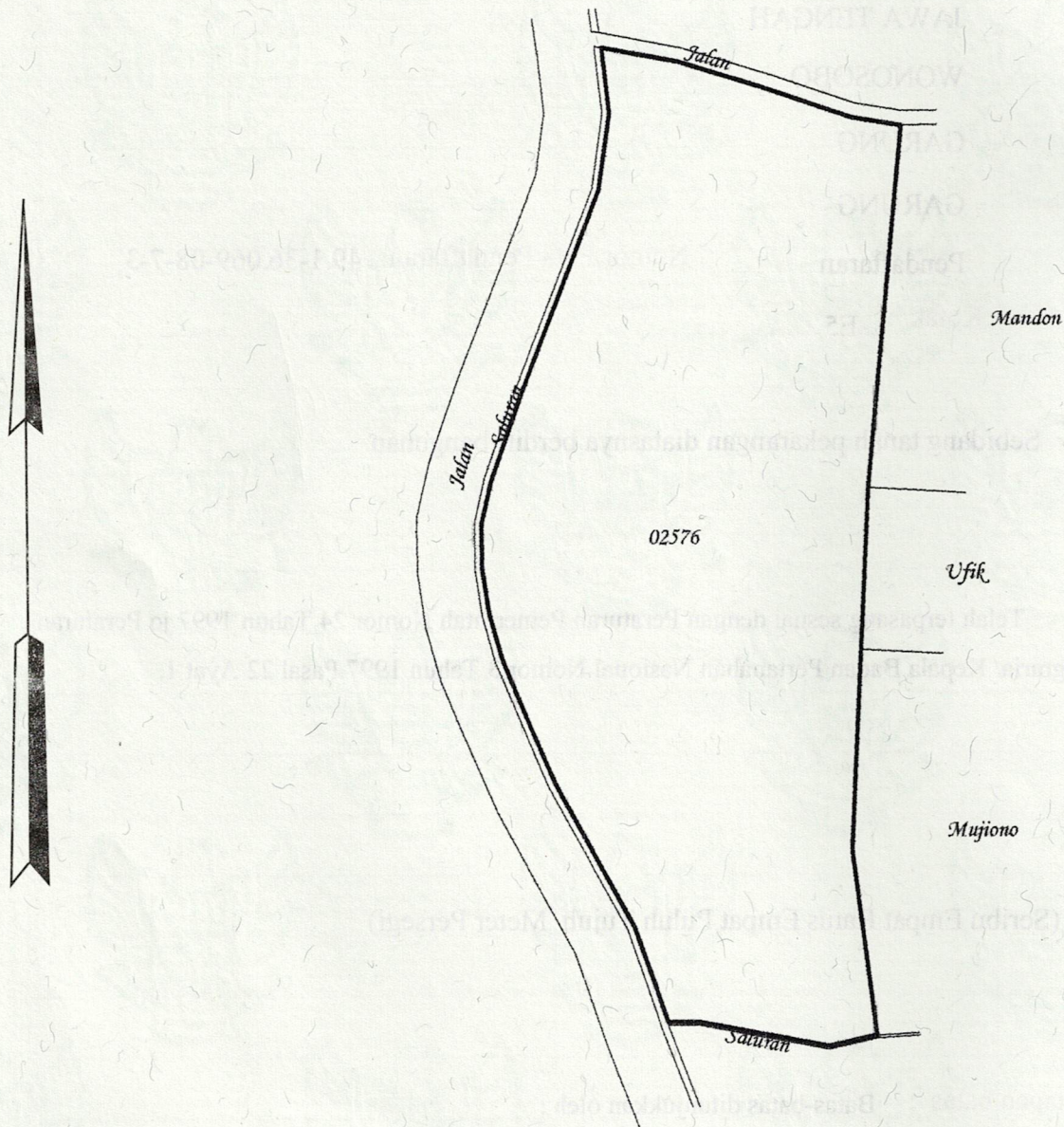
Luas : 1.447 m2 (Seribu Empat Ratus Empat Puluh Tujuh Meter Persegi)

Penunjukan dan penetapan batas : Batas-batas ditunjukkan oleh : ONE ANDANG WARDOYO (pemohon/ kuasa pemohon) dan disetujui oleh pihak-pihak berbatasan.

Ditetapkan dan diukur oleh : Widodo Juniarto, SH.



SKALA 1 : 500



Koordinat Titik Tengah : $X=246700.3078$ $Y=692977.1543$

PENJELASAN : _____ batas tanah ini

