


KEMENTERIAN AGRARIA DAN TATA RUANG / BADAN PERTANAHAN NASIONAL REPUBLIK INDONESIA



SERTIPIKAT (TANDA BUKTI HAK)




KANTOR PERTANAHAN
KABUPATEN /KOTA
WONOSOBO

KEC. BARUNG

1	1	•	2	5	•	1	2	•	0	3	•	4	•	0	0	0	1	9
---	---	---	---	---	---	---	---	---	---	---	---	---	---	---	---	---	---	---

KEMENTERIAN AGRARIA DAN TATA RUANG / BADAN PERTANAHAN NASIONAL REPUBLIK INDONESIA



SERTIPIKAT

HAK : **PAKAI** No. **00019**

PROVINSI : **JAWA TENGAH**

KABUPATEN / KOTA : **WONOSOBO**

KECAMATAN : **GARUNG**

DESA / KELURAHAN : **GARUNG**

**KANTOR PERTANAHAN
KABUPATEN / KOTA
WONOSOBO**

DAFTAR ISIAN 307
No. **61806** / 2022

DAFTAR ISIAN 208
No. **29026** / 2022

1 1 • 2 5 • 1 2 • 0 3 • 4 • 0 0 0 1 9

PENDAFTARAN - PERTAMA

Halaman :

<p>a) HAK : PAKAI No. : 00019 Desa/ Kel : GARUNG Tgl. berakhirnya hak : Untuk jangka waktu selama dipergunakan</p>	<p>f) NAMA PEMEGANG HAK BENGKOK DESA GARUNG Tanggal lahir / akta pendirian</p>
<p>b) NIB 11251203.02571 Letak Tanah GARUNG</p>	<p>g) PEMBUKUAN Wonosobo, 12/03/1981 Kepala Kantor Pertanahan Kabupaten / Kota Wonosobo</p>
<p>c) ASAL HAK 1. Konversi 2. Pemberian Hak 3. Pemecahan / Pemisahan / Penggabungan bidang</p>	<p>h) PENERBITAN SERTIPIKAT KEDUA Wonosobo, 01 - 07 - 2022 Kepala Kantor Pertanahan Kabupaten / Kota ttd P.B. SOETARDI, BA NIP 010 024 600</p>
<p>d) DASAR PENDAFTARAN 1. Daftar Isian 202 Tgl. No. 2. Surat Keputusan Tgl. No. 3. Permohonan Pemecahan / Pemisahan / Penggabungan bidang Tgl. 03/06/2022 No. 96129/2022</p>	<p>e) SURAT UKUR Tgl. 27/06/2022 No. 01128/Garung/2022 Luas : 1.140 M² SIYAMTO, A.Ptnh., M.Si. NIP 19690718 198903 1 003</p>
<p>i) PENUNJUK - Sertipikat pengganti karena blangko lama. Sebidang tanah C.7 P.17 S.III. - Warkah No.57/208/1981 - Hak Pakai ini tidak boleh dipergunakan untuk tujuan lain / dialihkan haknya tanpa persetujuan tertulis dari Kepala Kantor Pertanahan Kabupaten Wonosobo.</p>	<p>KEPADA YAHYANDI, S.Pd., Kepala Kantor Pertanahan Kabupaten Wonosobo</p>

1	1	•	2	5	•	1	2	•	0	3	•	4	•	0	0	0	1	9
---	---	---	---	---	---	---	---	---	---	---	---	---	---	---	---	---	---	---

NIB : 11251203.02571

SURAT UKUR

Nomor : 01128/Garung/2022

SEBIDANG TANAH TERLELETAK DALAM

Provinsi : **JAWA TENGAH**

Kabupaten / Kota : **WONOSOBO**

Kecamatan : **GARUNG**

Desa / Kelurahan : **GARUNG**

Peta : Pendaftaran Nomor Peta Pendaftaran **49.1-36.069-07-9**

Lembar : Kotak : **C4**

Keadaan Tanah : **Sebidang tanah pertanian**

Tanda-tanda batas : **Telah terpasang sesuai dengan Peraturan Pemerintah Nomor 24 Tahun 1997 jo Peraturan**

Menteri Negara Agraria/ Kepala Badan Pertanahan Nasional Nomor 3 Tahun 1997 Pasal 22 Ayat 1.

Luas : **1.140 m2 (Seribu Seratus Empat Puluh Meter Persegi)**

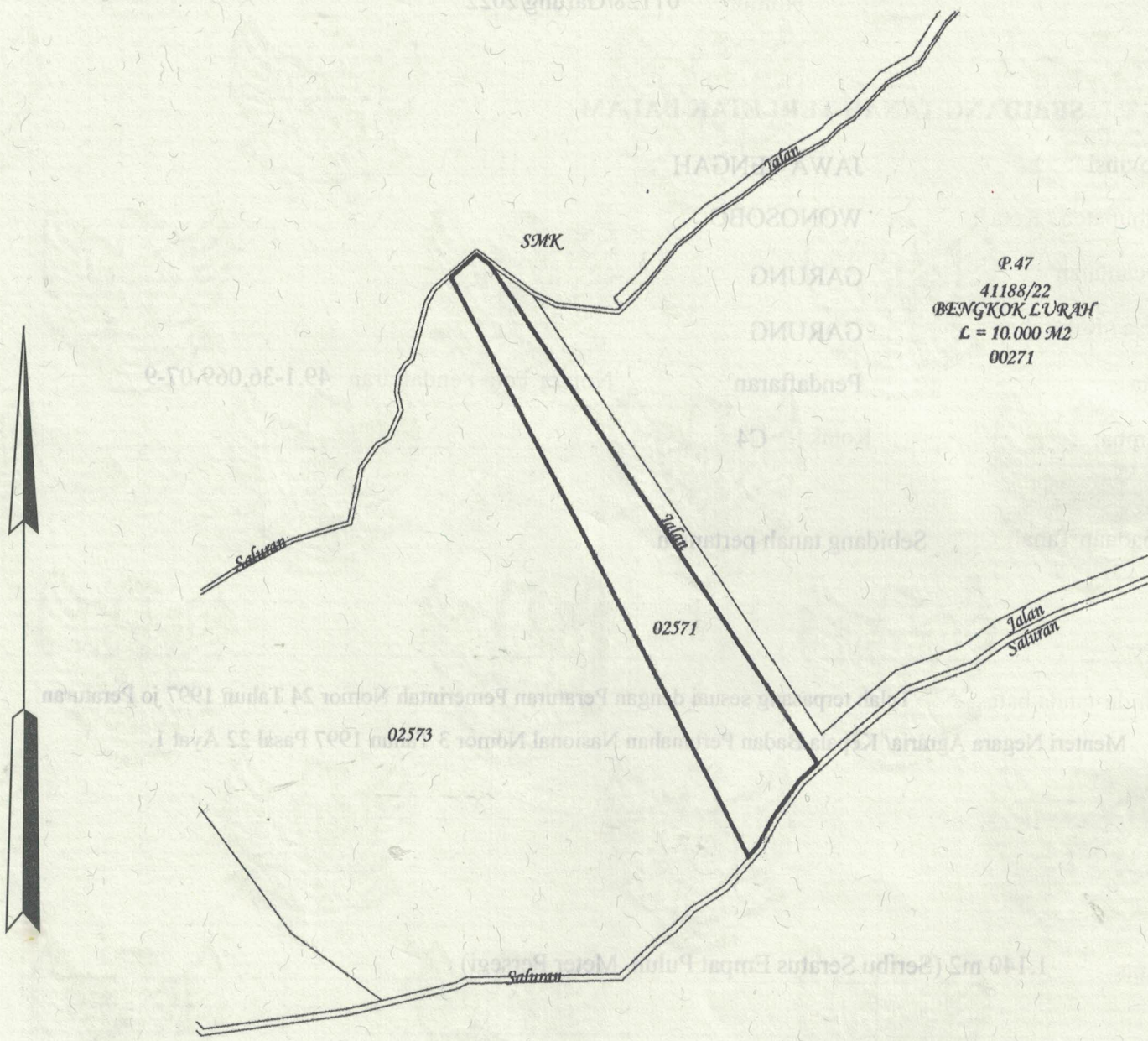
Penunjukan dan penetapan batas : **Batas-batas ditunjukkan oleh :**

ONE ANDANG WARDOYO (pemohon/ kuasa pemohon) dan disetujui oleh pihak-pihak berbatasan.

Ditetapkan dan diukur oleh Widodo Juniarto, SH.



SKALA 1 : 1000



P.47
 41188/22
 BENGKOK LURAH
 L = 10.000 M2
 00271

Koordinat Titik Tengah : X=246316.8146 Y=692924.9294

PENJELASAN : batas tanah ini

