

BU 076540

# BADAN PERTANAHAN NASIONAL REPUBLIK INDONESIA




## SERTIPIKAT (TANDA BUKTI HAK)

KANTOR PERTANAHAN  
KABUPATEN / KOTA

WONOSOBO

1 1 • 2 5 • 1 2 • 0 3 • 4 • 0 0 0 4 1

# BADAN PERTANAHAN NASIONAL REPUBLIK INDONESIA



BPN RI

## SERTIPIKAT

HAK : **PAKAI**

No. **00041**

PROVINSI : **JAWA TENGAH**

**JAWA TENGAH**

KABUPATEN / KOTA : **WONOSOBO**

**WONOSOBO**

KECAMATAN : **GARUNG**

**GARUNG**

DESA / KELURAHAN : **GARUNG**

**GARUNG**

KANTOR PERTANAHAN  
KABUPATEN / KOTA

**WONOSOBO**

DAFTAR ISIAN 307

No. **15859 / BPN / 16**

DAFTAR ISIAN 208

No. **8218 / BPN / 16**

1 1 • 2 5 • 1 2 • 0 3 • 4 • 0 0 0 4 1

PENDAFTARAN PERTAMA

Halaman

a) HAK: **PAKAI**  
 No: **00041**  
 Desa / Kelurahan: **GARUNG**  
 Tgl. berakhirnya hak: **Untuk jangka waktu selama dipergunakan**

b) NIP: **11.25.12.03.00282**  
 Letak Tanah: **GARUNG**

f) NAMA PEMEGANG HAK: **PEMERINTAH KABUPATEN WONOSOBO**  
 Tanggal lahir / akta pendirian

c) ASAL HAK  
 1. **Konversi**  
 2. **Pemberian hak**  
**Dari Tanah Negara bekas Hak Milik Adat C No. 3 P. 34 D.V**  
 3. **Pemecahan / Pemisahan / Penggabungan bidang**

g) PEMBUKUAN  
**Wonosobo, 04-08-2016**  
 Kepala Kantor Pertanahan  
 Kabupaten / Kota  
**Wonosobo**  
**BPN RI**  
 tt


d) DASAR PENDAFTARAN  
 1. **Daftar Isian 202**  
 Tgl: **No:**  
 2. **Surat Keputusan**  
**Kantah**  
 Tgl: **01-06-2016** **Kab. Wonosobo**  
 No: **40/HP/BPN-00.00/2016**  
 3. **Permohonan Pemecahan / Pemisahan / Penggabungan bidang**  
 Tgl: **No:**

h) PENERBITAN SERTIPIKAT  
**AGUS SUPRIJANTO, SH**  
**NIP 19600827 198503 1 002**  
**Wonosobo, 04-08-2016**  
 Kepala Kantor Pertanahan  
 Kabupaten / Kota  
**Wonosobo**

e) SURAT UKUR  
 Tgl: **27-07-2016**  
 No: **00025/Garung/2016**  
 Luas: **3949 M<sup>2</sup>**

**AGUS SUPRIJANTO, SH**  
**NIP 19600827 198503 1 002**

i) PENUNJUK  
 - **Dipergunakan untuk Pertanian (Tegalan)**  
 - **Hak Pakai ini tidak boleh dipergunakan untuk tujuan lain / dialihkan haknya tanpa persetujuan tertulis dari Kepala Kantor Pertanahan Wonosobo.**



BU 076540

DAFTAR ISIAN 207

1 1 • 2 5 • 1 2 • 0 3 • 4 • 0 0 0 4 1

NIB : 11251203.00282

**SURAT UKUR**

Nomor **00025/Garung/2016**

**SEBIDANG TANAH TERLETAK DALAM**

Provinsi **Jawa Tengah**

Kabupaten/Kota **Wonosobo**

Kecamatan **Garung**

Desa/Kelurahan **Garung**

Peta Pendaftaran Nomor Peta Pendaftaran : **49.1-36.069-12-2**

Lembar : **Kotak C3**

Kadaan Tanah **Sebidang tanah kosong**

Tanda-tanda batas **Telah terpasang sesuai dengan Peraturan Pemerintah Nomor 24 Tahun 1997 jo Peraturan**

**Menteri Negara Agraria/ Kepala Badan Pertanahan Nasional Nomor 3 Tahun 1997 Pasal 22 Ayat 1.**

Luas : **3949 m2 (Tiga Ribu Sembilan Ratus Empat Puluh Sembilan Meter Persegi)**

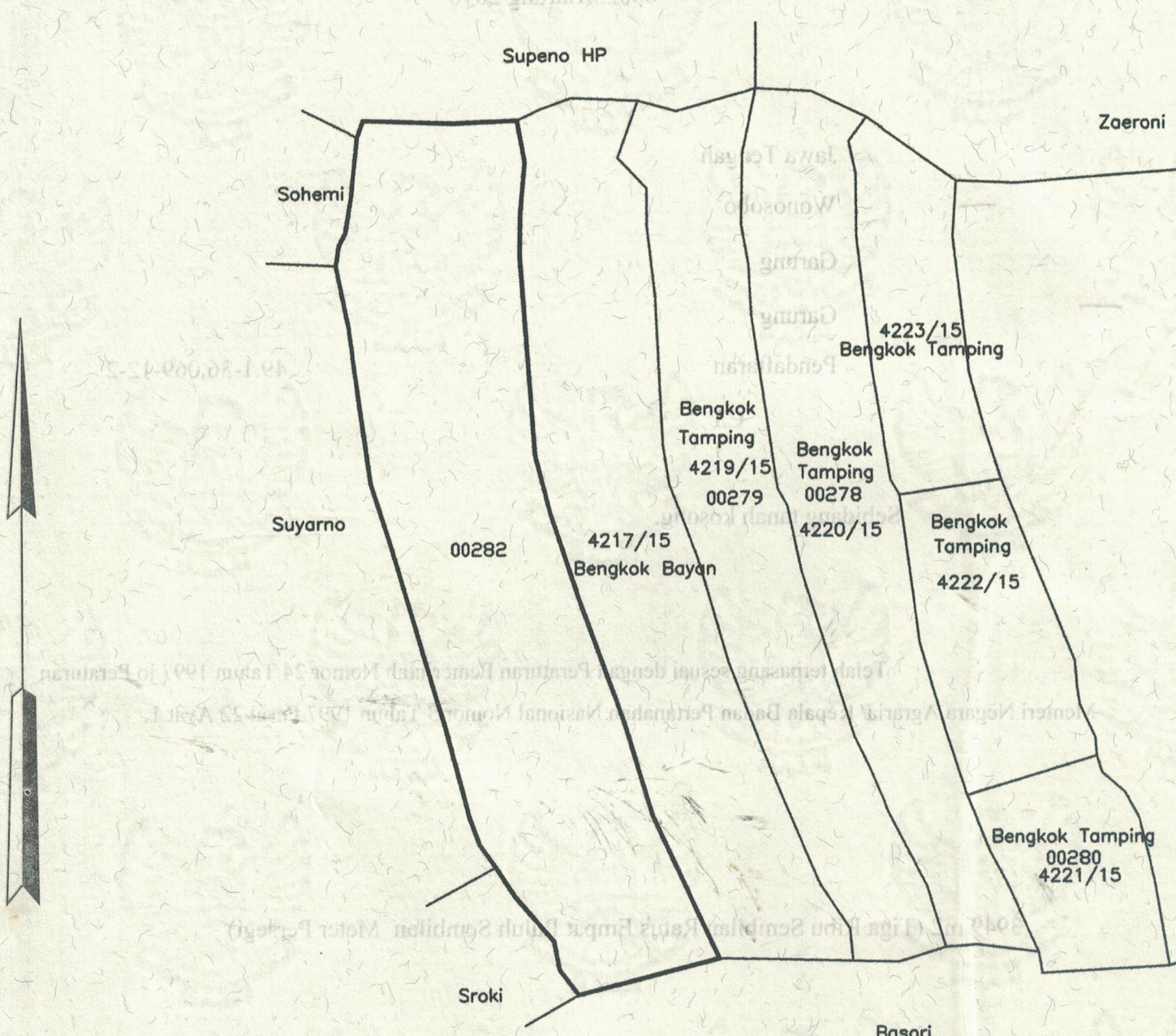
Penunjukan dan penetapan batas **Batas-batas ditunjukkan oleh :**

**RINO AYATI, SE (pemohon/ kuasa pemohon) dan disetujui oleh pihak-pihak berbatasan.**

**Ditetapkan dan diukur oleh SUDIYONO, S.SiT**



SKALA 1 : .....1000.....



Koordinat titik tengah : 247255,693225

PENJELASAN : ..... batas tanah ini

