

# KEMENTERIAN AGRARIA DAN TATA RUANG / BADAN PERTANAHAN NASIONAL REPUBLIK INDONESIA




## SERTIPIKAT (TANDA BUKTI HAK)

KANTOR PERTANAHAN  
KABUPATEN / KOTA  
WONOSOBO

1 1 • 2 5 • 1 2 • 0 3 • 4 • 0 0 0 0 7

KEMENTERIAN AGRARIA DAN TATA RUANG /  
BADAN PERTANAHAN NASIONAL  
REPUBLIK INDONESIA



SERTIPIKAT

HAK : PAKAI No. 00007

PROVINSI : JAWA TENGAH

KABUPATEN / KOTA : WONOSOBO

KECAMATAN : GARUNG

DESA / KELURAHAN : GARUNG

KANTOR PERTANAHAN  
KABUPATEN / KOTA  
WONOSOBO

DAFTAR ISI AN 307  
No. 4848 / 2023

DAFTAR ISI AN 208  
No. 2175 / 2023

1 1 • 2 5 • 1 2 • 0 3 • 4 • 0 0 0 0 7

**PENDAFTARAN - PERTAMA**

Halaman :

<p>a) HAK : <b>PAKAI</b>                  No. : <b>00007</b>                  Desa / Kel : <b>GARUNG</b>                  Tgl. berakhirnya hak :                  Untuk jangka waktu selama dipergunakan</p>	<p>f) NAMA PEMEGANG HAK  <b>BENGKOK BAU DESA GARUNG</b>                  Tanggal lahir / akta pendirian</p>
<p>b) NIB <b>11251203.02560</b>                  Letak Tanah  <b>GARUNG</b></p>	<p>g) PEMBUKUAN  <b>Wonosobo, 13/12/1979</b></p>
<p>c) ASAL HAK                  1. Konversi                  2. Pemberian Hak                  3. Pemecahan / Pemisahan /                  Penggabungan bidang</p>	<p>h) PENERBITAN SERTIPIKAT <b>KEDUA</b>  <b>Wonosobo, 28-02-2023</b>                  Kepala Kantor Pertanahan                  Kabupaten / Kota  <b>Wonosobo</b>                  ttd</p>
<p>d) DASAR PENDAFTARAN                  1. Daftar Isian 202                  Tgl.                  No.                  2. Surat Keputusan                  Tgl.                  No.                  3. Permohonan Pemecahan /                  Pemisahan / Penggabungan bidang                  Tgl. <b>20/02/2023</b>                  No. <b>3879/2023</b></p>	<p><b>P.B. SOETARDI, BA</b>                  NIP <b>010 024 600</b>                  i) PENUNJUK                  - Sertipikat pengganti karena blangko lama. Sebidang tanah C.3 P.15 S.III.                  - Warkah No.63/208/1979                  - Hak Pakai ini tidak boleh dipergunakan untuk tujuan lain / dialihkan haknya tanpa persetujuan tertulis dari Kepala Kantor Pertanahan Kabupaten Wonosobo.</p>
<p>e) SURAT UKUR                  Tgl. <b>20/02/2023</b>                  No. <b>01136/Garung/2023</b>                  Luas : <b>1.462 M<sup>2</sup></b></p>	<p><b>SIYAMTO, A.Ptnh., M.Si.</b>                  NIP <b>19690718 198903 1 003</b></p>

ABH882562

DAFTAR ISIAN 207

1	1	•	2	5	•	1	2	•	0	3	•	4	•	0	0	0	0	7
---	---	---	---	---	---	---	---	---	---	---	---	---	---	---	---	---	---	---

NIB : 11251203.02560

# SURAT UKUR

Nomor : 01136/Garung/2023

## SEBIDANG TANAH TERLETAK DALAM

Provinsi : JAWA TENGAH

Kabupaten / Kota : WONOSOBO

Kecamatan : GARUNG

Desa / Kelurahan : GARUNG

Peta : Pendaftaran Nomor Peta Pendaftaran :49.1-36.069-08-7

Lembar : Kotak : A5

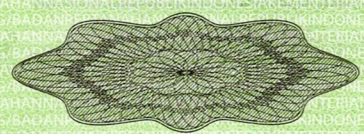
Keadaan Tanah : Sebidang tanah pertanian.

Tanda-tanda batas : Telah terpasang sesuai dengan Peraturan Pemerintah Nomor 24 Tahun 1997 jo Peraturan Menteri Negara Agraria/ Kepala Badan Pertanahan Nasional Nomor 3 Tahun 1997 Pasal 22 Ayat 1.

Luas : 1.462 m2 (Seribu Empat Ratus Enam Puluh Dua Meter Persegi)

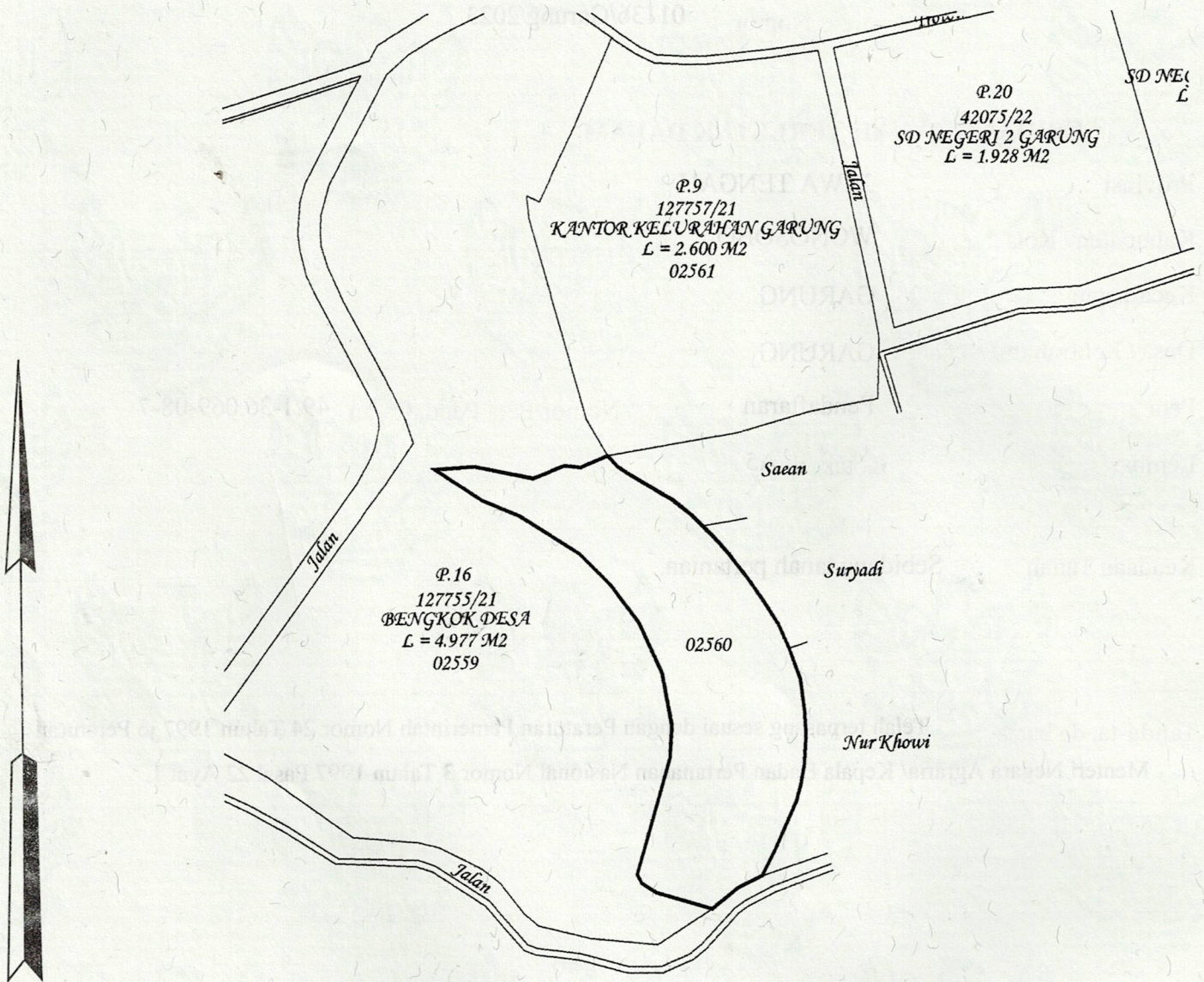
Penunjukan dan penetapan batas : Batas-batas ditunjukkan oleh :  
**GUNAWAN ERNANTO** (pemohon/ kuasa pemohon) dan disetujui oleh pihak-pihak berbatasan.

Ditetapkan dan diukur oleh **Widodo Juniarto, SH.**



1000

SKALA 1 : .....



Koordinat Titik Tengah : X=246484.9003 Y=692957.5979

PENJELASAN : ..... batas tanah ini

Hal lain - lain: Surat Ukur ini merupakan pengganti dari Surat Ukur / Gambar Situasi Nomor 1816/1979 tanggal 13/12/1979 Hak Pakai Nomor 7 Desa/Kelurahan Garung.

Daftar Isian 303 tgl. 20/02/2023 No. 1727/2023

Daftar Isian 302 tgl. No.

Daftar Isian 307 tgl. 20/02/2023 No. 4008/2023

Tanggal Penomoran Surat Ukur

UNTUK SERTIPIKAT

Wonosobo, 20/02/2023

Wonosobo, 28-02-2023

Kepala Seksi Survei dan Pemetaan

Kepala Kantor Pertanahan  
Kabupaten / Kota  
Wonosobo  
SIYAMTO, A.Ptnh., M.Si.

NIP 19690718 198903 1 003

Kantor Pertanahan  
Kabupaten / Kota  
Wonosobo

ttt

SARTONO, A.Ptnh., MM.

NIP 196906051989031004

Lihat Surat Ukur  
Pemisahan  
Penggabungan  
Pengganti

Nomor :

Nomor Hak :

Dikeluarkan Surat Ukur		Luas	Nomor Hak	Sisa luas
Tanggal	Nomor			

Sisanya diuraikan dalam Surat Ukur Nomor : Nomor Hak :