

BADAN PERTANAHAN NASIONAL REPUBLIK INDONESIA




SERTIPIKAT (TANDA BUKTI HAK)

KANTOR PERTANAHAN
KABUPATEN / KOTA

WONOSOBO

1 1 • 2 5 • 1 2 • 0 3 • 4 • 0 0 0 3 7

BADAN PERTANAHAN NASIONAL REPUBLIK INDONESIA



BPN RI

SERTIPIKAT

HAK : **PAKAI** No. **00037**

PROVINSI : **JAWA TENGAH**

KABUPATEN / KOTA : **WONOSOBO**

KECAMATAN : **GARUNG**

~~D E S A~~ / KELURAHAN : **GARUNG**



DAFTAR ISIAN 307
No. **15855 / BPN / 16**

DAFTAR ISIAN 208
No. **8214 / BPN / 16**

KANTOR PERTANAHAN
KABUPATEN / KOTA

WONOSOBO

1 1 • 2 5 • 1 2 • 0 3 • 4 • 0 0 0 3 7

PENDAFTARAN - PERTAMA

Halaman :

<p>a) HAK : PAKAI No. : 00037 Desa / Kel. : GARUNG Tgl. berakhirnya hak : Untuk jangka waktu selama dipergunakan</p>	<p>f) NAMA PEMEGANG HAK PEMERINTAH KABUPATEN WONOSOBO Tanggal lahir / akta pendirian</p>
<p>b) NIB 11.25.12.03.00289 Letak Tanah GARUNG</p>	<p>g) PEMBUKUAN Wonosobo, 04-08-2016 Kepala Kantor Pertanahan Kabupaten / Kota Wonosobo</p>
<p>c) ASAL HAK 1. Konversi 2. Pemberian hak Dari Tanah Negara bekas Hak Milik Adat C No. 4 P. 52 D.V 3. Pemecahan / Pemisahan / Penggabungan bidang</p>	<p>h) PENERBITAN SERTIPIKAT Wonosobo, 04-08-2016 Kepala Kantor Pertanahan Kabupaten / Kota Wonosobo</p>
<p>d) DASAR PENDAFTARAN 1. Daftar Isian 202 Tgl. No. 2. Surat Keputusan KaKantah Kab. Wonosobo Tgl. 01-06-2016 No. 30/HP/BPN-00.00/2016 3. Permohonan Pemecahan / Pemisahan / Penggabungan bidang Tgl. No.</p>	<p>AGUS SUPRIJANTO, SH NIP 19600827 198503 1 002</p>
<p>e) SURAT UKUR Tgl. 08-10-2015 No. 00012/Garung/2015 Luas. 7400 M²</p>	<p>AGUS SUPRIJANTO, SH NIP 19600827 198503 1 002</p>
<p>i) PENUNJUK - Dipergunakan untuk Pertanian (Tegalan) - Hak Pakai ini tidak boleh dipergunakan untuk tujuan lain / dialihkan haknya tanpa persetujuan tertulis dari Kepala Kantor Pertanahan Wonosobo.</p>	



BT 497728

DAFTAR ISIAN 207

1 1 • 2 5 • 1 2 • 0 3 • 4 • 0 0 0 3 7

NIB : 11251203.00289

SURAT UKUR

Nomor : 00012/Garung/2015

SEBIDANG TANAH TERLETAK DALAM

Provinsi : Jawa Tengah

Kabupaten / Kota : Wonosobo

Kecamatan : Garung

Desa / Kelurahan : Garung

Peta : Pendaftaran Nomor Peta Pendaftaran : 49.1- 37.069-09-3

Lembar : Kotak : D3

Keadaan Tanah : Sebidang tanah tegalan.

700 1 050861 77800991

HS SUPRIANTO SH

Tanda-tanda batas : Telah terpasang sesuai dengan Peraturan Pemerintah Nomor 24 Tahun 1997 jo Peraturan


Menteri Negara Agraria/ Kepala Badan Pertanahan Nasional Nomor 3 Tahun 1997 Pasal 22 Ayat 1.

Luas : 7400 m2 (Tujuh Ribu Empat Ratus Meter Persegi)

Penunjukan dan penetapan batas : Batas-batas ditunjukkan oleh :

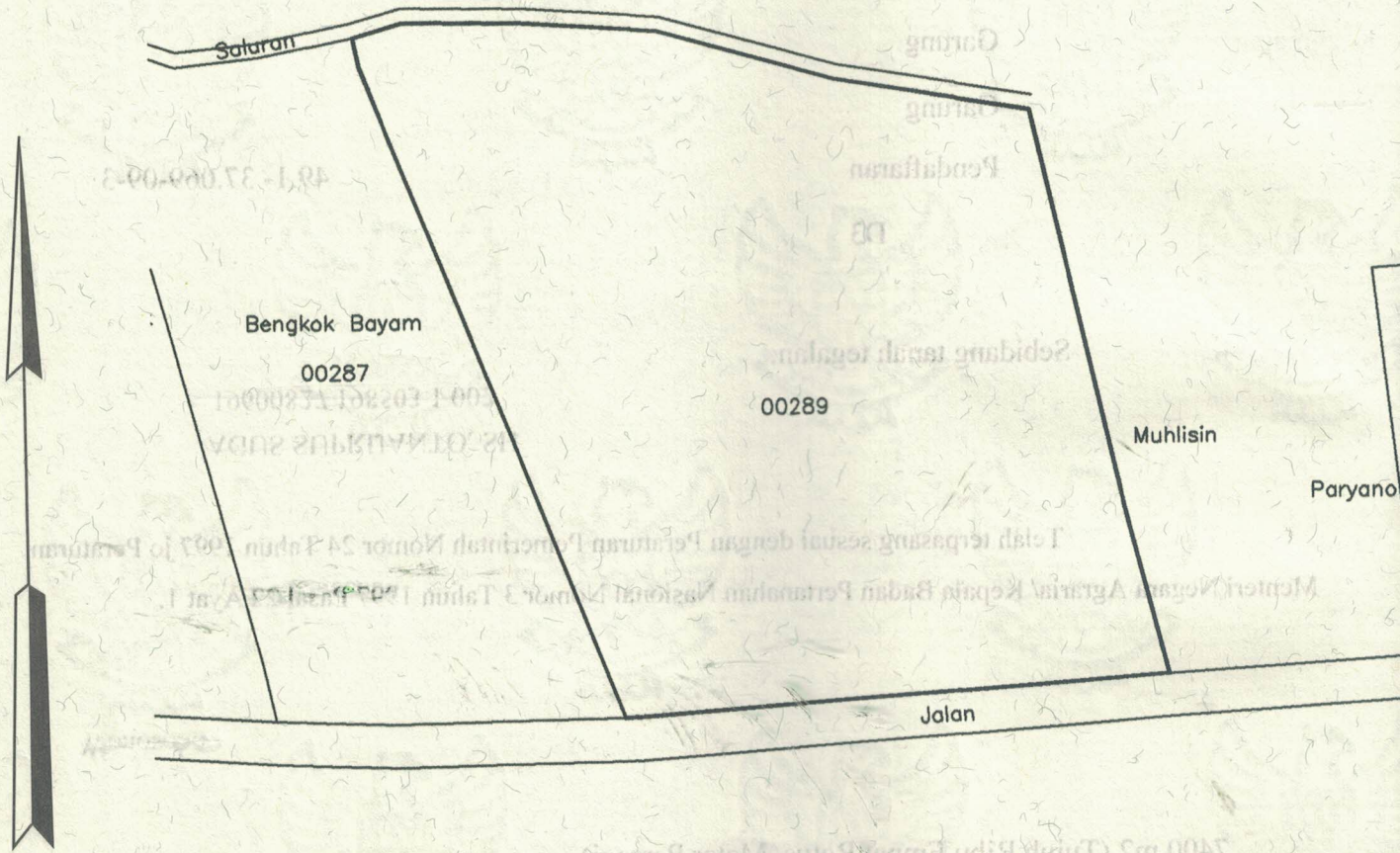
RINO AYATI, SE (pemohon/ kuasa pemohon) dan disetujui oleh pihak-pihak berbatasan.

Ditetapkan dan diukur oleh PARMAN



SKALA 1 :

1000



Koordinat titik tengah : 249335,693303

PENJELASAN : batas tanah ini

Koordinat titik tengah : 249335,693303



Bengkak Bayam

00287

00289

Muhlisin

Paryano

Jalan

Salaran

1000

Handwritten signature or initials.

