


# KEMENTERIAN AGRARIA DAN TATA RUANG / BADAN PERTANAHAN NASIONAL REPUBLIK INDONESIA




## SERTIPIKAT (TANDA BUKTI HAK)

KANTOR PERTANAHAN  
KABUPATEN / KOTA

WONOSOBO

1 1 . 2 5 . 1 2 . 0 3 . 4 . 0 0 0 6 3

# KEMENTERIAN AGRARIA DAN TATA RUANG / BADAN PERTANAHAN NASIONAL REPUBLIK INDONESIA



## SERTIPIKAT

PAKAI

No. 00063

HAK :

No.

JAWA TENGAH

PROVINSI :

WONOSOBO

KABUPATEN / KOTA :

GARUNG

KECAMATAN :

GARUNG

DESA / KELURAHAN :

KANTOR PERTANAHAN  
KABUPATEN / KOTA  
WONOSOBO

DAFTAR ISIAN 30/7/2023

No. 1614

DAFTAR ISIAN 20/8/2023

No. 753

1 1 . 2 5 . 1 2 . 0 3 . 4 . 0 0 0 6 3

**PENDAFTARAN - PERTAMA**

Halaman :

<p>a) HAK : <b>PAKAI</b>                  No. : <b>00063</b>                  Desa / Kel : <b>GARUNG</b>                  Tgl. berakhirnya hak :                  Untuk jangka waktu selama dipergunakan</p>	<p>f) NAMA PEMEGANG HAK  <b>PEMERINTAH KABUPATEN WONOSOBO</b></p>
<p>b) NIB <b>11251203.02573</b>                  Letak Tanah  <b>GARUNG</b></p>	<p>Tanggal lahir / akta pendirian</p>
<p>c) ASAL HAK                  1. <del>Konversi</del>                  2. Pemberian Hak dari Tanah Negara bekas Hak Milik Adat C No.4 P.20 S.II                  3. <del>Pemecahan / Pemisahan / Penggabungan bidang</del></p>	<p>g) PEMBUKUAN  <b>Wonosobo, 20-01-2023</b>                  Kepala Kantor Pertanahan                  Kabupaten / Kota  <b>Wonosobo</b>                  ttd</p>
<p>d) DASAR PENDAFTARAN                  1. Daftar Isian 202                  Tgl.                  No.                  2. Surat Keputusan <b>Kakantah</b>                  Tgl. <b>03/01/2023</b> <b>Kab. Wonosobo</b>                  No. <b>00001/HP/BPN-11.25/I/2023</b>                  3. Permohonan Pemecahan /                  Pemisahan / Penggabungan bidang                  Tgl.                  No.</p>	<p><b>SIYAMTO, A.Ptnh., M.Si.</b>                  NIP <b>19690718 198903 1 003</b></p> <p>h) PENERBITAN SERTIPIKAT  <b>Wonosobo, 20-01-2023</b>                  Kepala Kantor Pertanahan                  Kabupaten / Kota  <b>Wonosobo</b></p> 
<p>e) SURAT UKUR                  Tgl. <b>13/01/2023</b>                  No. <b>01134/Garung/2023</b>                  Luas : <b>5.938 M<sup>2</sup></b></p>	<p><b>SIYAMTO, A.Ptnh., M.Si.</b>                  NIP <b>19690718 198903 1 003</b></p>
<p>i) PENUNJUK                  - Dipergunakan untuk Pertanian.                  - Hak Pakai ini tidak boleh dipergunakan untuk tujuan lain / dialihkan haknya tanpa persetujuan tertulis dari Kepala Kantor Pertanahan Kabupaten Wonosobo.</p>	

1	1	.	2	5	.	1	2	.	0	3	.	4	.	0	0	0	6	3
---	---	---	---	---	---	---	---	---	---	---	---	---	---	---	---	---	---	---

NIB : 11251203.02573

# SURAT UKUR

Nomor : 01134/Garung/2023

## SEBIDANG TANAH TERLETAK DALAM

Provinsi : JAWA TENGAH

Kabupaten / Kota : WONOSOBO

Kecamatan : GARUNG

Desa / Kelurahan : GARUNG

Peta : Pendaftaran Nomor Peta Pendaftaran : 49.1-36.069-07-9

Lembar : Kotak : C5

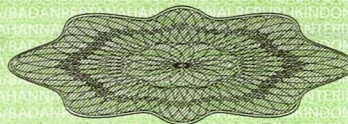
Keadaan Tanah : Sebidang tanah pertanian.

Tanda-tanda batas : Telah terpasang sesuai dengan Peraturan Pemerintah Nomor 24 Tahun 1997 jo Peraturan Menteri Negara Agraria/ Kepala Badan Pertanahan Nasional Nomor 3 Tahun 1997 Pasal 22 Ayat 1.

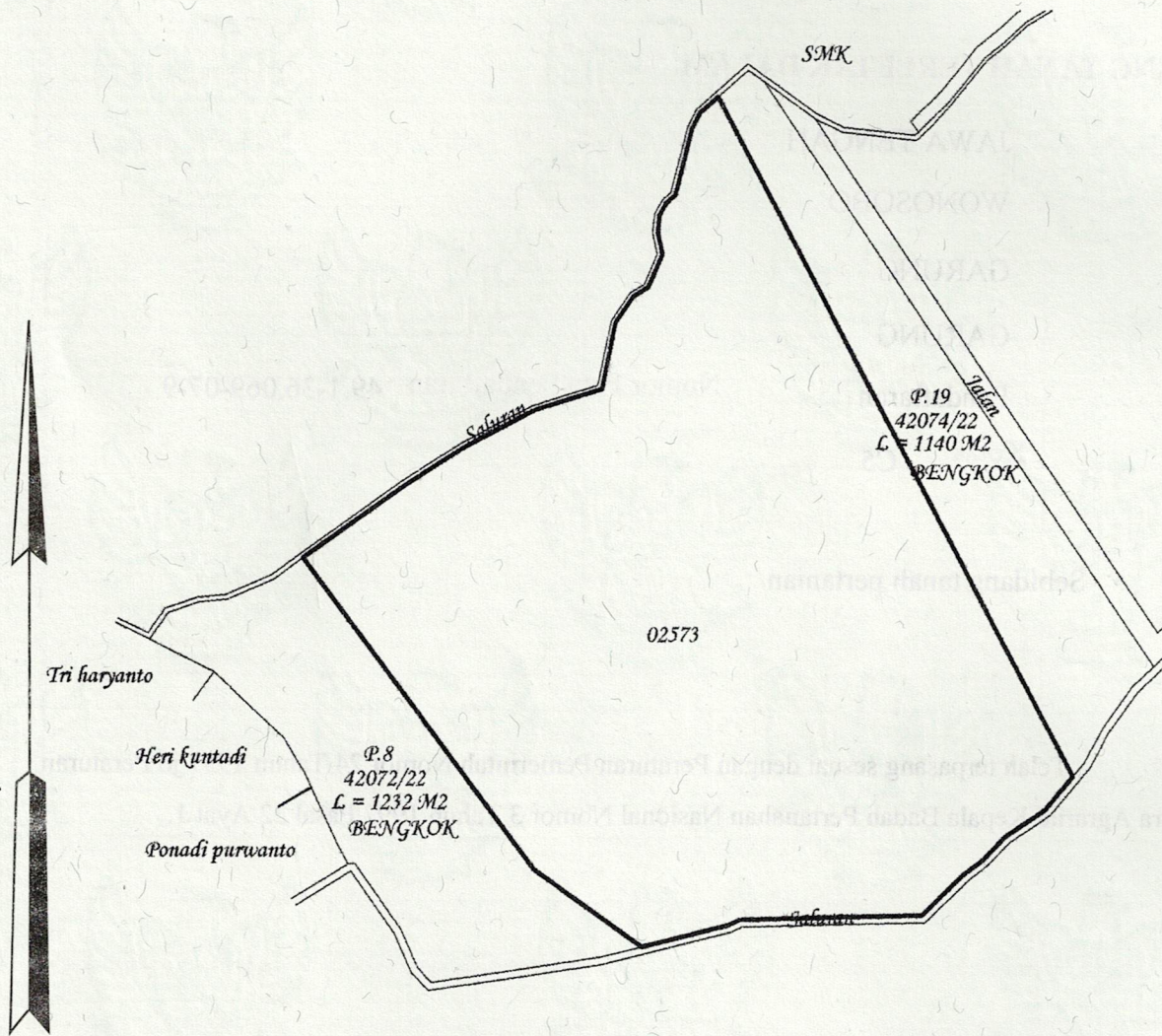
Luas : 5.938 m<sup>2</sup> (Lima Ribu Sembilan Ratus Tiga Puluh Delapan Meter Persegi)

Penunjukan dan penetapan batas : Batas-batas ditunjukkan oleh : ONE ANDANG WARDOYO (pemohon/ kuasa pemohon) dan disetujui oleh pihak-pihak berbatasan.

Ditetapkan dan diukur oleh : Widodo Juniarto, SH.



SKALA 1 : ..... 1000



Koordinat Titik Tengah :  $X=246275.0693$   $Y=692907.8561$

PENJELASAN : ..... batas tanah ini

